

# おおいた防災アプリの使い方

## 1 ダウンロード方法

## 2 使い方

・トップ画面等

・防災情報・お知らせ

・避難所・ハザードマップ

・マイ・タイムライン機能

・家族グループ



※スマートフォンの位置情報サービスの設定がオフの場合、一部機能が利用できません。

## ダウンロード方法(Android)

カメラ機能で二次元バーコードを読み込む  
(又は、GooglePlayで「おおいた防災アプリ」を検索)

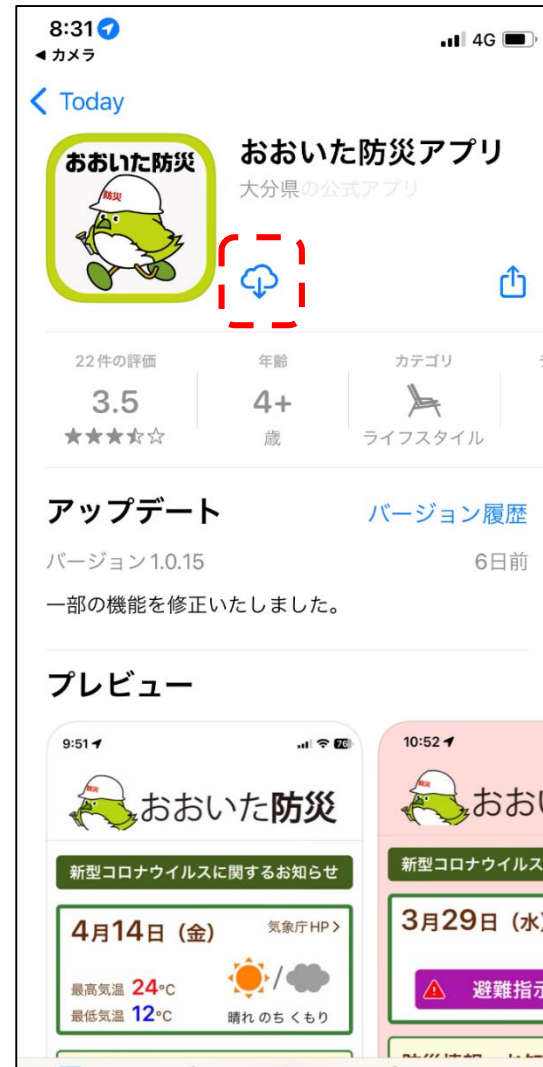


ダウンロードはコチラから↓

<https://play.google.com/store/apps/details?id=jp.oita.pref.bousai&hl=ja&gl=US>

## ダウンロード方法(iPhone)

カメラ機能で二次元バーコードを読み込む  
(又は、App Storeで「おおいた防災アプリ」を検索)



ダウンロードはコチラから↓

<https://apps.apple.com/jp/app/%E3%81%8A%E3%81%8A%E3%81%84%E3%81%9F%E9%98%B2%E7%81%BD%E3%82%A2%E3%83%97%E3%83%AA/id1455301571>

# トップ画面



## おおいた防災

新型コロナウイルスに関するお知らせ

4月18日 (火)

気象庁HP >


最高気温 29°C




最低気温 16°C

晴れ

防災情報・お知らせ 未読 >

 避難所・ハザードマップ

 マイ・タイムライン

 家族グループ

 安否登録・安否確認

 トップ

 リンク集

 各種設定

気象庁HPをタップすると  
「大分地方気象台HP」を確認できます

気象情報や避難情報など、最新の防災情報を  
確認できます

現在地周辺の避難所等を自動検索して地図上  
に表示します

大雨や台風の際に「いつ」「どこへ」避難するか  
を事前に入力しておく、災害時に通知されます

家族グループに登録された方全員で位置情報  
等を共有し、避難状況の確認ができます

現在地から安否登録ができます  
登録されている人の安否確認ができます

# 各種設定



避難情報や気象情報等を受信する地域を選択・変更できます

受信するプッシュ通知を選択・変更できます

受信する河川水位情報を選択・変更できます

受信する市町村等が放送した防災行政無線を選択・変更できます  
(臼杵市、宇佐市のみ)

# 防災情報・お知らせ

気象情報、河川水位情報等の発表された情報が通知されます

戻る 防災情報・お知らせ [すべて既読](#)

防災情報 河川水位情報 防災行政無線

▲大分市 大分市 佐伯市 国東市

2023年04月18日 (火)

 ● 大分県気象警報・注意報  
2023年04月18日 03時36分 >

2023年04月17日 (月)

 ● 大分県気象警報・注意報  
2023年04月17日 07時47分 >

 ● 大分県気象警報・注意報  
2023年04月17日 05時42分 >

 ● 大分県気象警報・注意報  
2023年04月17日 04時16分 >

2023年04月16日 (日)

 ● 大分県気象警報・注意報  
2023年04月16日 23時20分 >

🏠 トップ ⓘ リンク集 ☰ 各種設定

## 【防災情報】

選択された地域の気象情報や避難情報等を表示します

## 【河川水位情報】

災害時、選択した河川の水位情報を表示します

## 【防災行政無線】

災害時、選択した地域の防災行政無線を表示します  
(臼杵市、宇佐市のみ)

# 避難所・ハザードマップ①



タップすると表示のON、OFFを切り替えられます  
「ON」: 青色、「OFF」: 灰色

## 【避難所】

避難所、避難場所等を選択し、地図上に表示します

## 【ハザード】

各種ハザードマップを選択し、地図上に表示します

## 【道路規制】

道路規制状況を選択し、地図上に表示します

## 【カメラ】

河川カメラ、道路カメラの位置を地図上に表示します  
アイコンをタップすると、ライブ画像を確認できます

## 【雨量、水位】

雨量計、河川の水位計の位置を地図上に表示します  
アイコンをタップすると、観測状況が確認できます

## 避難所・ハザードマップ②



### 【マップ】

表示する地図の種類を変更できます

### 【AR】

行きたい方向を画面上で仮想的に表示します

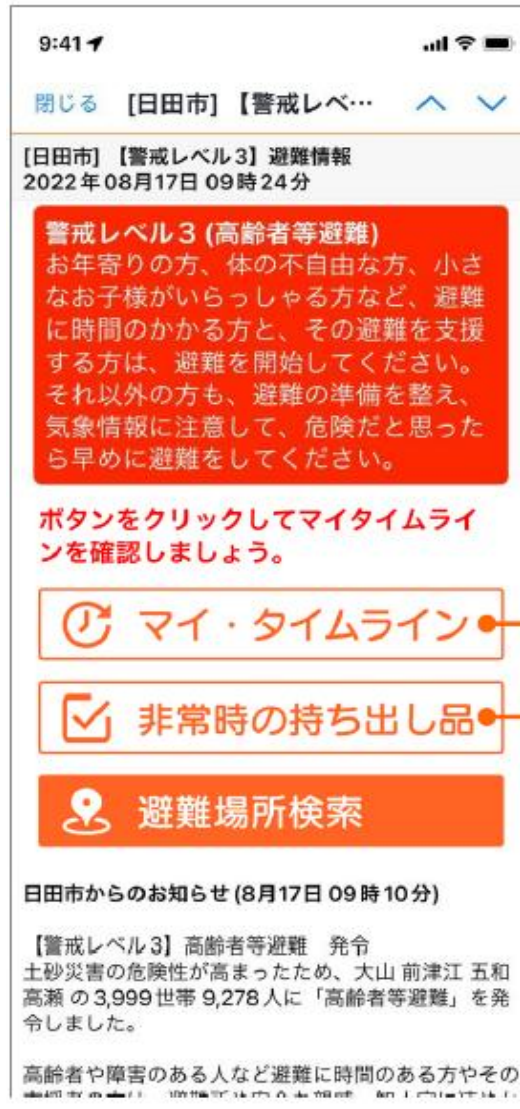
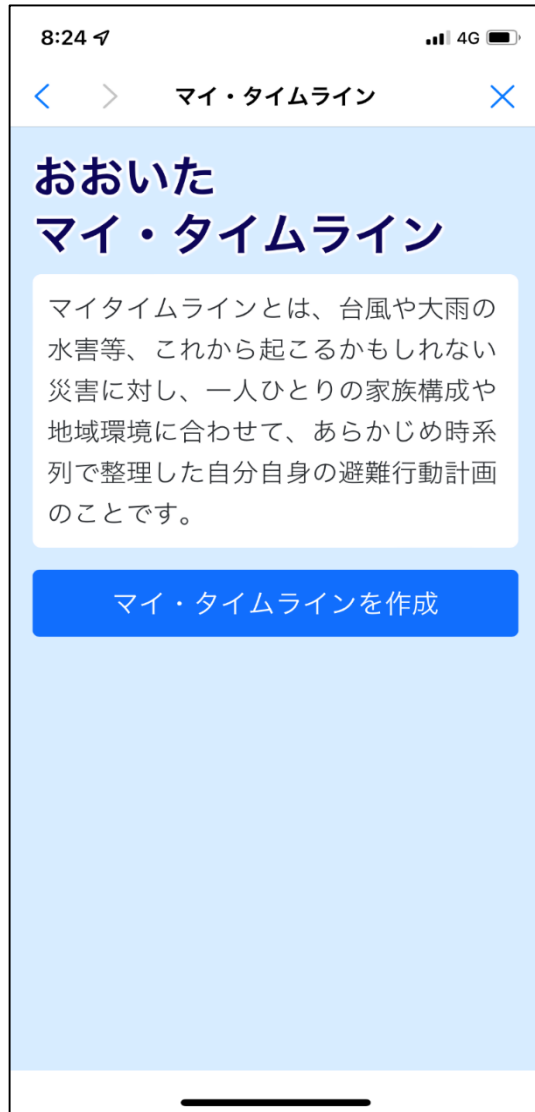
### 【リスク情報】

地図の中心点の災害リスクを表示します



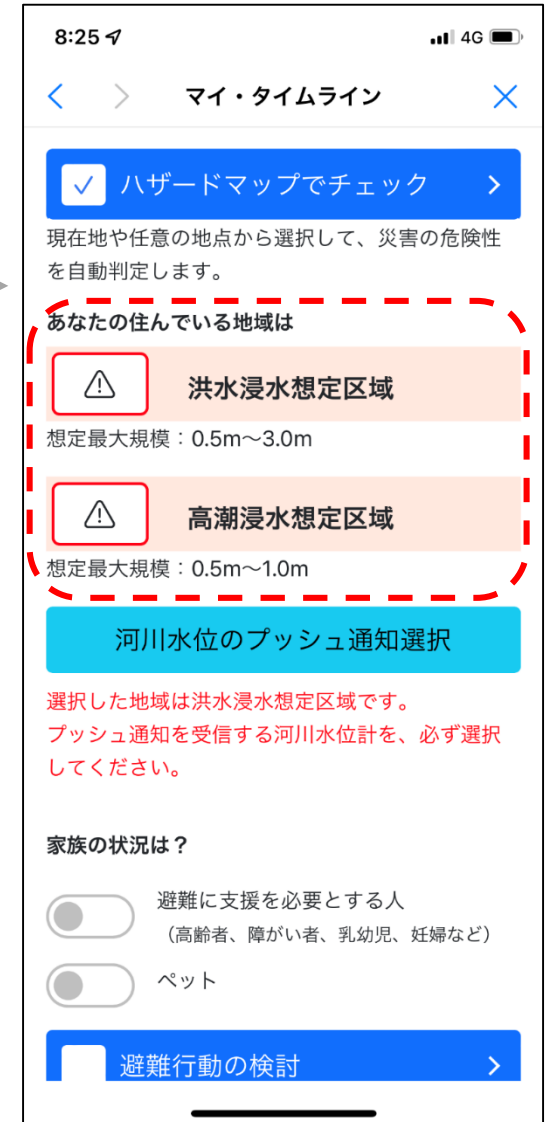
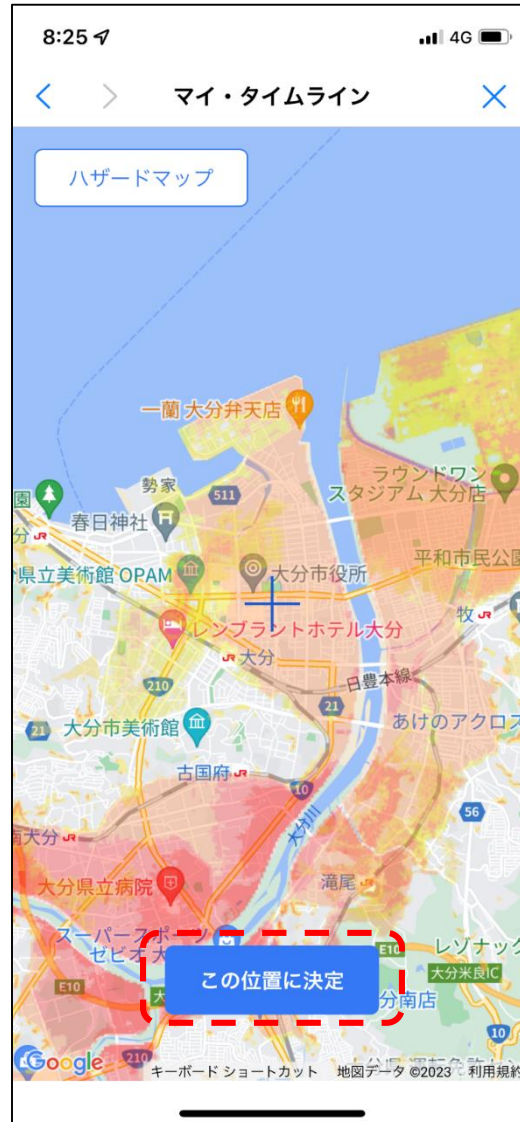
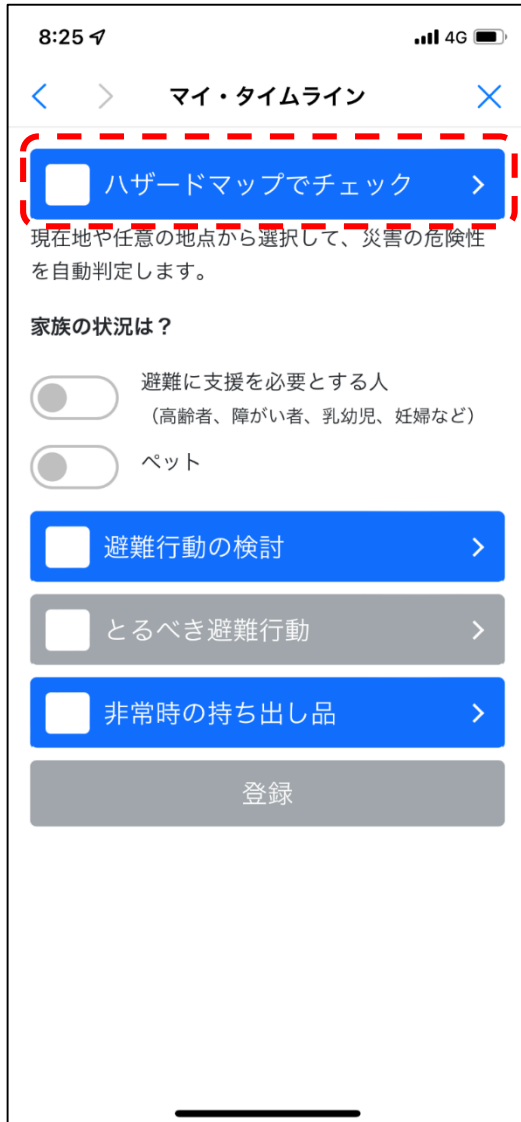
# マイ・タイムライン機能①

大雨や台風の際に「いつ」「どこへ」避難するかを事前に入力しておく、災害時に通知されます



## マイ・タイムライン機能②

現在地(または、任意で選択した場所)の災害の危険性を自動で判定します



## マイ・タイムライン機能③

選択した地点が洪水浸水想定区域の場合は、河川水位のプッシュ通知を選択することができます

8:25 4G

マイ・タイムライン

ハザードマップでチェック

現在地や任意の地点から選択して、災害の危険性を自動判定します。

あなたの住んでいる地域は

洪水浸水想定区域  
想定最大規模：0.5m～3.0m

高潮浸水想定区域  
想定最大規模：0.5m～1.0m

**河川水位のプッシュ通知選択**

選択した地域は洪水浸水想定区域です。  
プッシュ通知を受信する河川水位計を、必ず選択してください。

家族の状況は？

避難に支援を必要とする人  
(高齢者、障がい者、乳幼児、妊婦など)

ペット

避難行動の検討

8:26 4G

マイ・タイムライン

想定最大規模：0.5m～3.0m

プッシュ通知を受信する観測所を選択

決定

ご自宅等の付近にある河川水位の観測所が表示されます。避難のタイミングとして参考とする観測所を選んでください。

※マイ・タイムラインの登録完了後に修正することも可能です。

住吉川（西田室橋）

大分川（弁天島）

大分川（広瀬橋）

祓川（祓川）

米良川（木ノ元橋）

大分川（府内大橋）

尼ヶ瀬川（尼ヶ瀬樋門）

大分川（明礮橋）

原川（日岡橋）

智来川（宮菰）

選択した地域から近い順に河川水位の観測点を表示します。

# マイ・タイムライン機能④

家族の状況を選択します  
避難行動を選択します

画面の表示に従って、避難行動(垂直避難、水平避難)を検討します

11:51 4G

マイ・タイムライン

想定最大規模：0.5m～3.0m

**高潮浸水想定区域**  
想定最大規模：0.5m～1.0m

河川水位のプッシュ通知選択

選択した地域は洪水浸水想定区域です。  
プッシュ通知を受信する河川水位計を、必ず選択してください。

家族の状況は？

避難に支援を必要とする人  
(高齢者、障がい者、乳幼児、妊婦など)

ペット

避難行動の検討

とるべき避難行動

非常時の持ち出し品

登録

8:26 4G

マイ・タイムライン

あなたの住んでいる地域は？

洪水浸水想定区域・高潮浸水想定区域の区域内です

**洪水浸水想定区域**  
想定最大規模：0.5m～3.0m

**高潮浸水想定区域**  
想定最大規模：0.5m～1.0m

↓

ご自宅がある場所は災害が発生する危険性が高いので、原則として水平避難(立退き避難)しましょう

ただし、浸水想定区域内の建物でも垂直避難が可能な条件がありますので確認しますか？

はい いいえ

注意事項  
避難方法検討の目安です。

浸水想定区域外でも浸水する場合や、想定される浸水深を上回る場合もあります。

8:27 4G

マイ・タイムライン

ご自宅がある場所は災害が発生する危険性が高いので、原則として水平避難(立退き避難)しましょう

ただし、浸水想定区域内の建物でも垂直避難が可能な条件がありますので確認しますか？

はい いいえ

↓

水平避難  
(立退き避難)

**避難場所等検索**

コンパルホール

(旧) 荷揚町小学校体育館

金池小学校

親戚宅等の入力

確認

注意事項  
避難方法検討の目安です。

# マイ・タイムライン機能⑤

とるべき避難行動を検討します

12:00 4G

マイ・タイムライン

想定最大規模：0.5m～3.0m

**高潮浸水想定区域**

想定最大規模：0.5m～1.0m

河川水位のプッシュ通知選択

選択した地域は洪水浸水想定区域です。  
プッシュ通知を受信する河川水位計を、必ず選択してください。

家族の状況は？

避難に支援を必要とする人  
(高齢者、障がい者、乳幼児、妊婦など)

ペット

避難行動の検討

とるべき避難行動

非常時の持ち出し品

登録

警戒レベル1から順にとるべき行動を選択して登録します  
「警戒レベル3」または「警戒レベル4」では「避難開始」を選択します

8:27 4G

マイ・タイムライン

警戒レベル毎の、とるべき避難行動を登録してください。

警戒レベル1  
早期注意情報

警戒レベル2  
大雨注意報・洪水注意報

警戒レベル3 (高齢者等避難)  
避難に時間を要する人は避難！

警戒レベル4 (避難指示)  
危険な場所から全員避難！

警戒レベル5 (緊急安全確保)  
命を守る最善の行動を！

12:04 4G

マイ・タイムライン

**警戒レベル3 (高齢者等避難)**  
避難に時間を要する人は避難！

行政からの情報 等

高齢者等避難

警戒レベル相当の情報 等

氾濫警戒情報  
大雨警報・洪水警報・高潮注意報 等

とるべき行動にチェック

気象情報の確認

避難所等の開設状況の確認

足腰弱い方、乳幼児がいる方、妊婦、障がいをお持ちの方など避難に時間がかかる人はチェック

避難開始  
避難に時間を要する人とその支援者は危険な場所から避難

次はレベル4を作成しましょう

登録

## マイ・タイムライン機能⑥

非常時の持ち出し品を  
検討します

12:00 4G

マイ・タイムライン

想定最大規模：0.5m～3.0m

**高潮浸水想定区域**

想定最大規模：0.5m～1.0m

河川水位のプッシュ通知選択

選択した地域は洪水浸水想定区域です。  
プッシュ通知を受信する河川水位計を、必ず選択してください。

家族の状況は？

避難に支援を必要とする人  
(高齢者、障がい者、乳幼児、妊婦など)

ペット

避難行動の検討

とるべき避難行動

非常時の持ち出し品

登録

家族構成等を踏まえて、  
非常時の持ち出し品を選択しましょう

8:28 4G

マイ・タイムライン

避難場所における物資・食料は、避難者の方々に持参していただくことを原則とします。  
(避難することを最優先に、可能な限り持参しましょう)

非常時の持ち出し品リスト

●家族構成を踏まえて、必要なものを選びましょう。

身を守るもの

ヘルメット

ゴーグル

レインコート

軍手 (丈夫な手袋)

運動靴

懐中電灯 (ヘッドライト)

食料品等

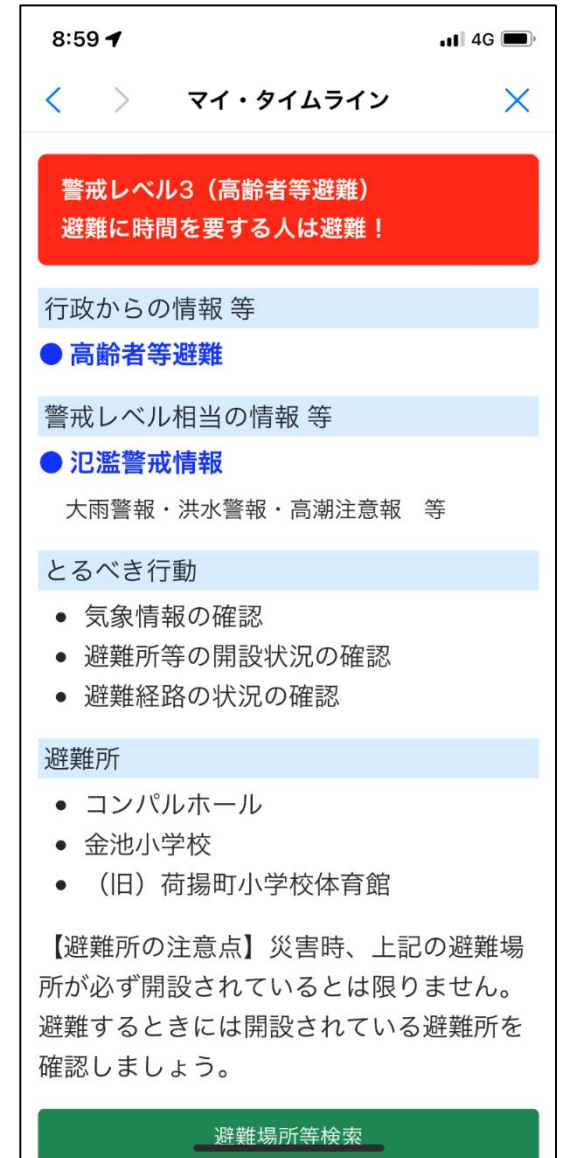
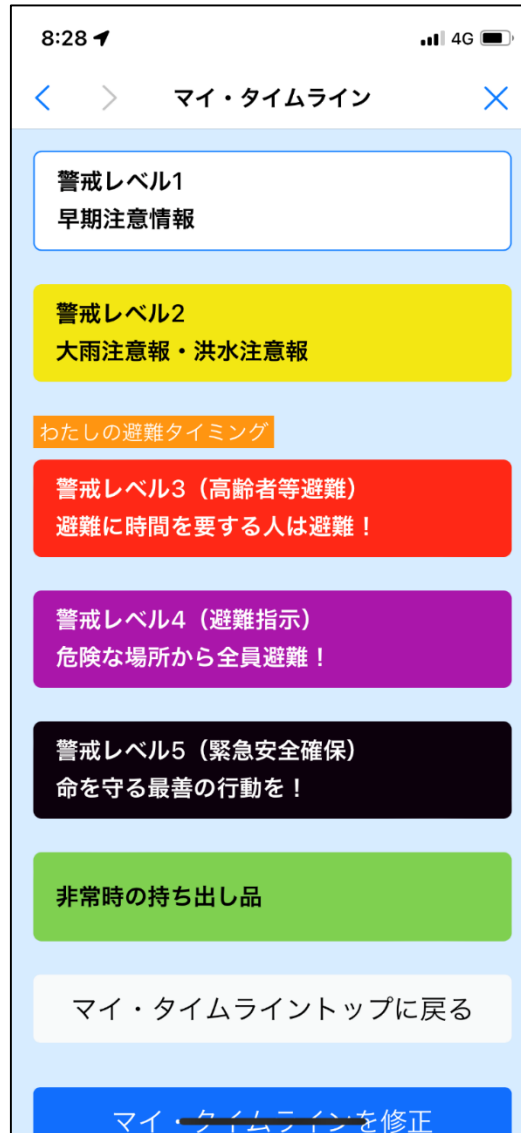
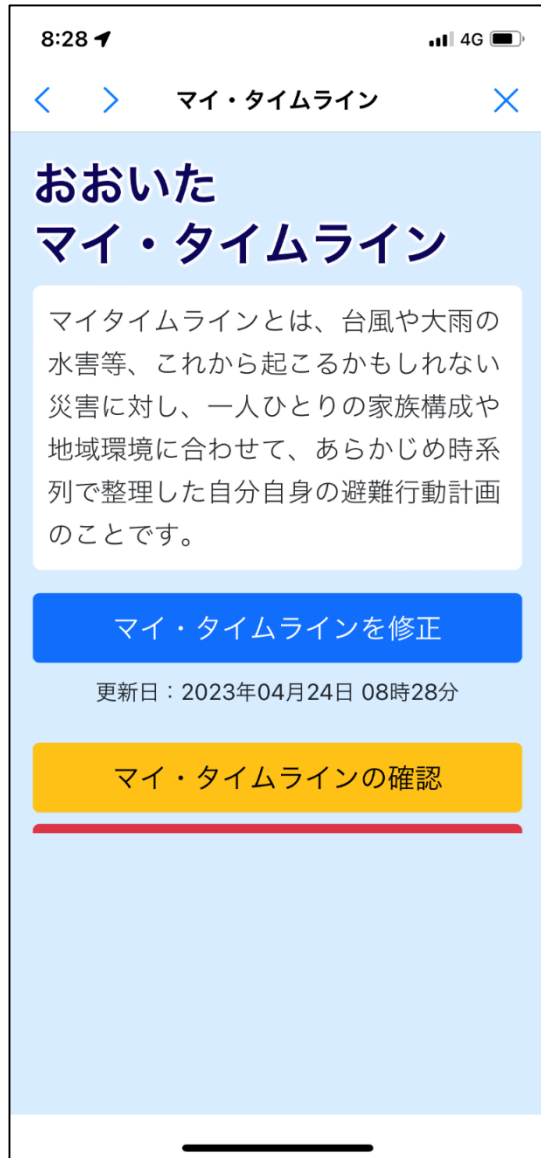
飲料水

非常食

おやつ

# マイ・タイムライン機能⑦

作成したマイ・タイムラインを修正・確認することができます



## マイ・タイムライン機能⑧

災害時は、「避難開始」を選択した警戒レベルに基づき、プッシュ通知します



9:41

閉じる 【日田市】【警戒レベ...

【日田市】【警戒レベル3】避難情報  
2022年08月17日 09時24分

**警戒レベル3 (高齢者等避難)**  
お年寄りの方、体の不自由な方、小さなお子様がいらっしゃる方など、避難に時間のかかる方と、その避難を支援する方は、避難を開始してください。それ以外の方も、避難の準備を整え、気象情報に注意して、危険だと思ったら早めに避難をしてください。

ボタンをクリックしてマイタイムラインを確認しましょう。

**マイ・タイムライン**

**非常時の持ち出し品**

**避難場所検索**

日田市からのお知らせ (8月17日 09時 10分)

【警戒レベル3】高齢者等避難 発令  
土砂災害の危険性が高まったため、大山 前津江 五和高瀬の3,999世帯 9,278人に「高齢者等避難」を発令しました。

高齢者や障害のある人など避難に時間のある方やその

警戒レベル3 (高齢者等避難)  
避難に時間を要する人は避難!

行政からの情報 等

- 高齢者等避難

警戒レベル相当の情報 等

- 氾濫警戒情報

大雨警報・洪水警報・高潮注意報 等

とるべき行動

- 避難場所・開設状況の確認

● 避難開始

避難に時間を要する人とその支援者は危険な場所から避難

避難場所


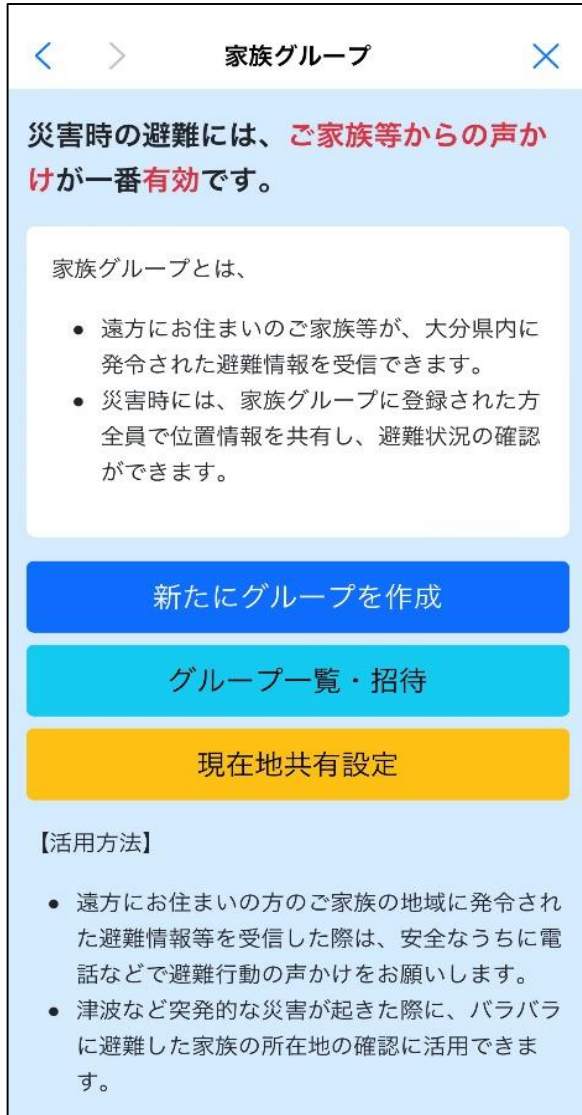
- 田ノ浦生活改善センター
- 白木体育館
- 河原内くすのきホール

【避難場所の注意点】災害時、上記の避難場所が必ず開設されているとは限りません。避



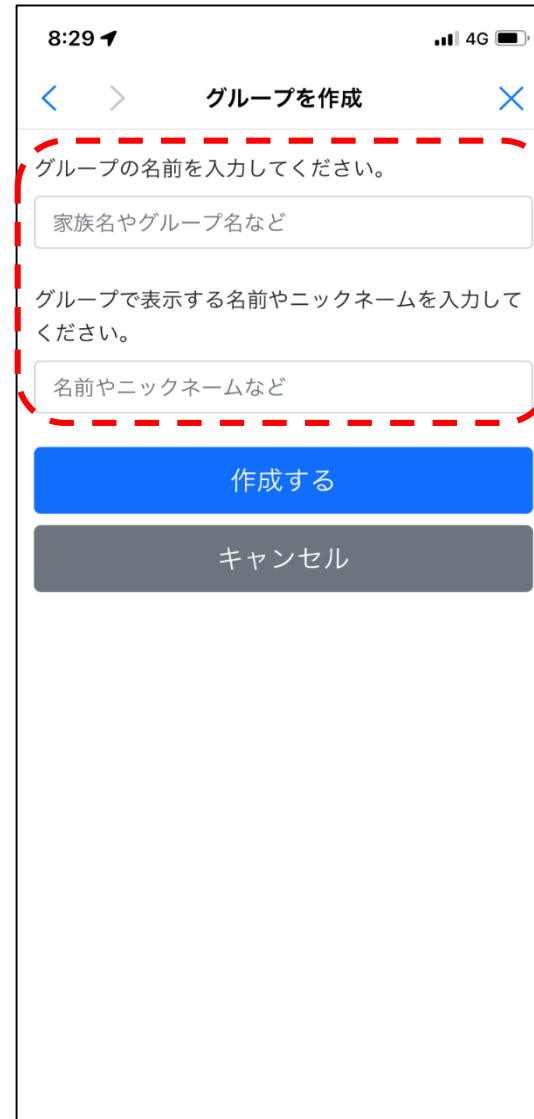
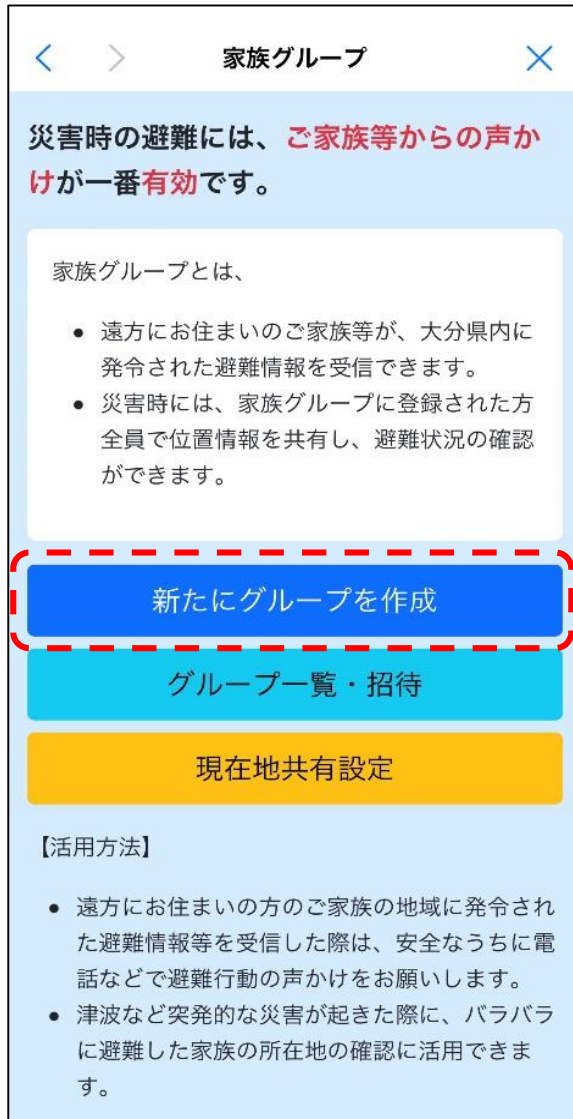
# 家族グループ①

家族グループに登録された方全員で、災害時に位置情報等を共有し、避難状況の確認ができます



## 家族グループ②

家族グループを作成します  
グループ名及びグループで使用する名前等を入力します



## 家族グループ③

家族などをグループに招待します  
招待の手段は、携帯にダウンロードされているアプリによって異なります

< > 家族グループ ×

災害時の避難には、**ご家族等からの声かけが一番有効**です。

家族グループとは、

- 遠方にお住まいのご家族等が、大分県内に発令された避難情報を受信できます。
- 災害時には、家族グループに登録された方全員で位置情報を共有し、避難状況の確認ができます。

新たにグループを作成

グループ一覧・招待

現在地共有設定

【活用方法】

- 遠方にお住まいの方のご家族の地域に発令された避難情報等を受信した際は、安全なうちに電話などで避難行動の声かけをお願いします。
- 津波など突発的な災害が起きた際に、バラバラに避難した家族の所在地の確認に活用できます。

8:29 4G

< > グループ一覧・招待 ×

〇〇家 >

自分の家族 >

トップへ戻る

8:29 4G

< > グループ詳細 ×

Myニックネーム

大分 太郎 >

グループ参加者 (1)

現在地を確認

グループに招待

日田 三郎

あ [おおいた防災アプリ] ×  
グループ招待 (案内ページが開きます) ...

AirDrop    メッセージ    その他

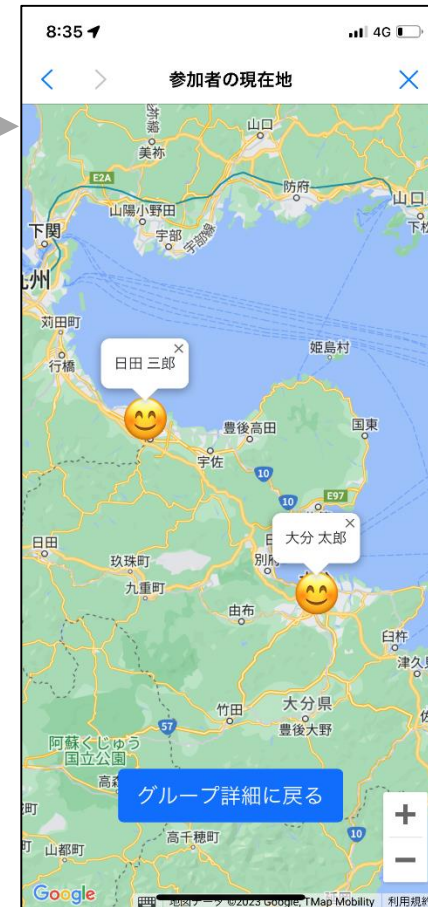

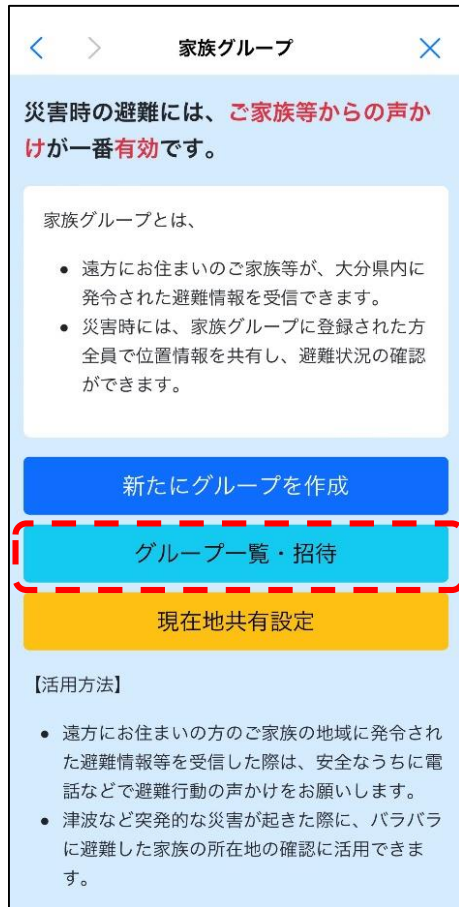
コピー

"ファイル"に保存

アクションを編集...

## 家族グループ④

災害時に作成したグループで避難情報や位置情報を確認できます  
「**現在地を確認**」は、災害時のみタップ(活性化)できます



## 家族グループ⑤

### 位置情報を共有するグループを選択できます

