

大分県のすがた 2024



統計についてもっと知りたいなあ・・・

と思った皆様におすすめのページはコチラ👉

e-Stat
政府統計の総合窓口



各府省の700調査以上もの統計データを1箇所
に集めて、簡単に検索できるようにしたポータル
サイトです。

統計データを検索する際には、「分野」「組織」
「キーワード」等、様々なカテゴリーから検索が可
能です。

検索した統計データが統計表形式で表示される
だけではなく、グラフや地図、ランキング等、様々
な形で可視化することが可能です。

**大分県の統計
ポータルサイト**



大分県庁全体の統計分野に関するデータを集め
たページです。

統計法に規定された基幹統計、一般統計を始め
とする各種統計調査結果だけでなく、業務統計も
幅広く掲載しています。

その他統計に関する各種ホームページのリンク
も紹介しています。

おんせん県おおいた
統計ちゃんねる

oita-toukei

toukei-oita



県統計調査課の若手職員が運営するSNSです。
国や県が公表している統計データから、「ちょっ
とおもしろい」、「そうなんだ!」と感じる身近な情
報をピックアップして紹介しています。

グラフを中心に掲載しているので数字が苦手な
方でも安心!

お気軽に覗いてみてくださいね!



大分県のすがた2024

令和6年3月発行
大分県企画振興部統計調査課



ツール・ド・九州2023大分ステージ

大分県企画振興部統計調査課

地図



市町村数	14市3町1村	
面積	6,340.7km ²	
人口	1,096,235人	
年齢別人口比率	0~14歳	11.6%
	15~64歳	54.2%
	65歳以上	34.2%

R5.10.1現在

令和6年度に実施する周期調査の概要

令和6年全国家計構造調査

目的	家計における消費、所得、資産及び負債の実態を総合的に把握し、世帯の所得分布及び消費の水準、構造等を全国的及び地域別に明らかにする。
期間	令和6年10月~11月
対象	全国から無作為に選定した約90,000世帯
調査事項	<ul style="list-style-type: none"> 日々の家計の収入と支出 年間収入 預貯金などの金融資産 など
結果の利用	国民年金・厚生年金の年金額の検討、介護保険料の算定基準の検討など、重要な政策に使われます。

2025年農林業センサス

目的	農山村の基本構造とその変化を把握し、農林業施策の基礎資料を得る。
期間	令和7年2月1日現在
対象	農林業を営んでいるすべての農家、林家や法人
調査事項	<ul style="list-style-type: none"> 経営耕地面積 農作物の作付面積、家畜の飼養状況 農産物の販売金額 など
結果の利用	様々な農林行政施策を企画立案するための指標として活用されているほか、地方交付税の算定基礎や各種統計調査の名簿作成などに利用されています。

詳しくはコチラ

全国家計構造調査



農林業センサス



調査へのご協力
よろしくお願いいたします!



毎月実施している主な統計調査の概要

労働力調査

- 日本の就業や失業などの状況を明らかにすることを目的として実施しています。
- 男女別・年齢階級別の就業状態、産業別や職業別の就業者数などを調査しています。
- 調査結果は、景気判断や雇用対策に活用されています。

総務省統計局



小売物価統計調査

- 消費者物価指数やその他物価に関する基礎資料を得ることを目的として実施しています。
- 小売価格、サービスの料金及び家賃を、店舗及び事業所を対象に調査しています。
- 年金等の給付見直しの際の基礎資料や、日本銀行が金融政策を判断するための物価指標などに利用されています。

総務省統計局



家計調査

- 国民の生活の実態とその変化を家計の面から明らかにすることを目的として実施しています。
- 世帯の収入、支出、貯蓄などを調査しています。
- 景気動向の把握、生活保護基準の検討などの基礎資料として利用されています。

総務省統計局



毎月勤労統計調査

- 雇用、給与、労働時間の毎月の変動を明らかにすることを目的として実施しています。
- 事業所を対象に、労働時間や給与額などを調査しています。
- 雇用保険や労災保険の給付額を改定する際の資料や、人件費の算定などに利用されています。さらに日本の労働事情を表す資料として海外にも紹介されています。

厚生労働省



かたり調査にご注意ください！

「かたり調査」とは、国勢調査等、行政機関が行う統計調査であるかのような、紛らわしい表示や説明をして、世帯等から個人情報等を詐取る行為のことです。

「かたり調査」は、統計調査の実施を妨げるだけでなく、詐欺やその他の犯罪にも繋がりがありません。

県や市町村が行う統計調査は、写真付の調査員証を持った調査員が各世帯を訪問して行います。不審な電話や訪問を受けたら、大分県統計調査課または市町村の統計担当課までお問い合わせください。

大分県の概要

沿革

本県は、明治4年(1871年)の豊後小藩の廃藩置県とその後の統廃合を経て、同9年(1876年)豊前の下毛・宇佐郡を福岡県から編入し、現在の県域が確定しました。

市町村は、平成11年(1999年)の合併特例法の改正により合併が進み、令和5年度末現在、14市3町1村となっています。

地勢

本県は、九州の北東部に位置し、北緯32度42分52秒～33度44分26秒、東経130度49分29秒～132度10分38秒にわたる地域を占め、総面積は6,341km²で、東西128km、南北116kmに及んでいます。地質的には、臼杵市と熊本県八代市とを結ぶ地質構造線によって南北に分けられ、北部は火山岩が多く、南部は古生層や中央層が広く分布し、石灰岩が多く見られます。

この複雑な地層が、多様な地形と豊かな自然を生み出しています。「九州の屋根」と呼ばれるくじゅう山群をはじめ、由布・鶴見、祖母・傾、英彦の山々が連なり、県土の7割が林野で占められています。

これらの山系から流れ出る水流は大分川、大野川、番匠川、山国川をはじめ多くの河川となって豊富な水資源をもたらしています。また、くじゅう山群の麓には、約4,000haにも及ぶ久住高原や飯田高原が雄大な景観を呈して広がっています。さらに、県内を西日本火山帯が走っており、いたるところに温泉が湧出しています。

海岸線は、総延長774kmで、北部は遠浅海岸、中央部は波穏やかな別府湾、南部はリアス海岸と変化に富み、豊富な水産資源にも恵まれています。

県旗



大分県

大分県の「大」を3つ組み合わせ、それぞれ信義・勤労・友愛を象徴し、その型の飛鳥型として県の飛躍発展を、また3つを円形にして円満・平和を、組み合わせることを意味し、全体の旭日型で、県の伸びゆく勢いを表しています。

紋章の色は赤で、県民の真心を、旗の白地は平和と平等を示しています。

この県旗は昭和31年7月24日に制定されました。

県鳥(メジロ)



昭和41年県民の鳥をひろく一般から公募し、その結果にもとづいて同年2月1日に、メジロを県民の鳥とすることに決定しました。

メジロは燕雀目メジロ科で、目のまわりが白い輪になっています。

大分県のメジロは豊後メジロとして全国的に有名で、県内全域に生息しています。

県花・県木(豊後梅)

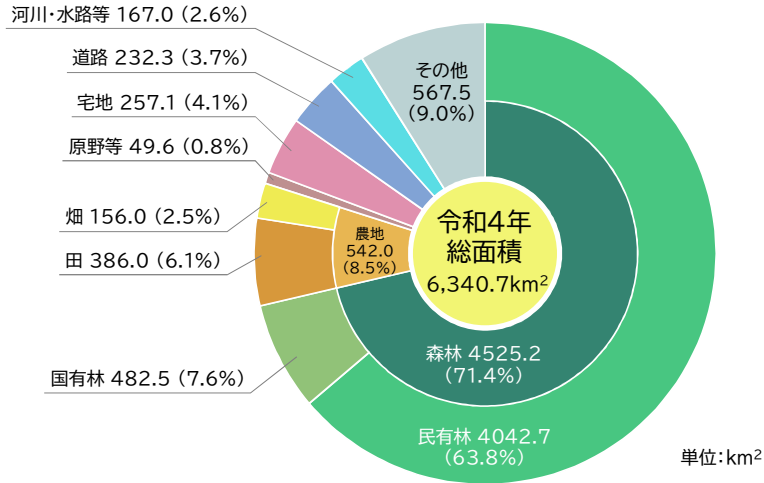


豊後梅は、NHKが第29回放送記念日に「郷土の花」として選定(昭和29年4月1日)、その後大分国体実行委員会において県の花として国体マークに使用し、以後県花として認められています。

県木については、昭和41年8月16日に豊後梅を県木として制定しました。

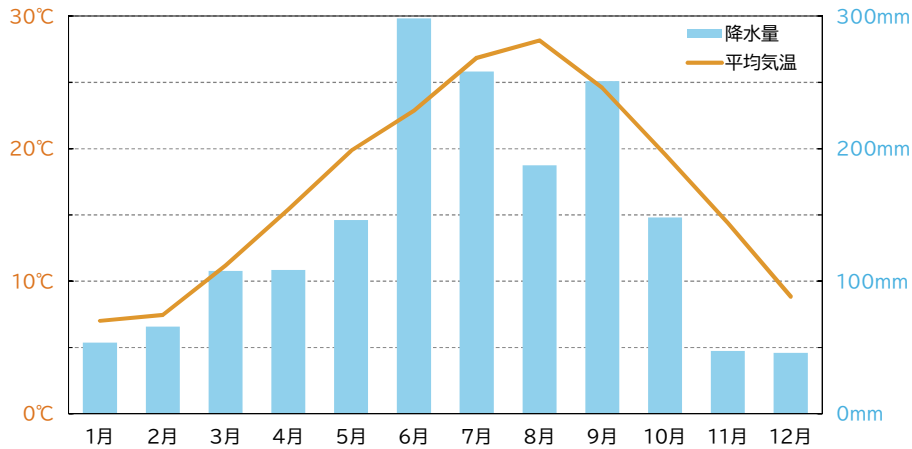
土地・気象

土地利用区分面積



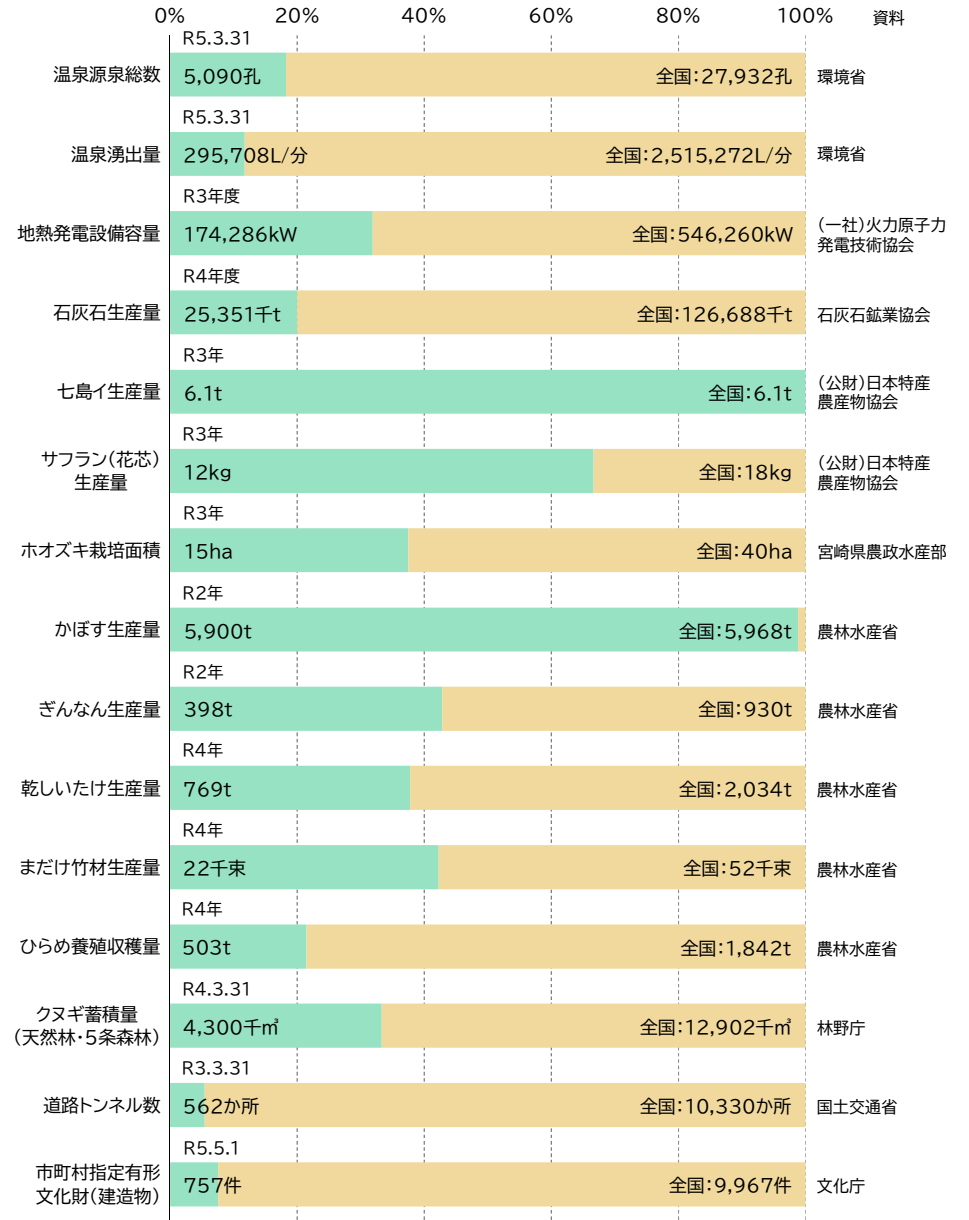
資料: 県都市・まちづくり推進課

大分市の気象 (平成26年～令和5年の平均)



資料: 気象庁

大分県の全国ナンバー1



大分県の1日

出生児数

18.6人

令和4年
厚生労働省
「人口動態統計」

死亡者数

44.6人

令和4年
厚生労働省
「人口動態統計」

県外転入者数

70.3人

令和5年
県統計調査課
「大分県の人口推計」

県外転出者数

70.2人

令和5年
県統計調査課
「大分県の人口推計」

結婚件数

11.1件

令和4年
厚生労働省
「人口動態統計」

離婚件数

4.5件

令和4年
厚生労働省
「人口動態統計」

交通事故発生件数

6.2件

令和4年
県警交通企画課
「交通統計」

火災発生件数

1.5件

令和4年
消防庁
「消防統計(火災統計)」

救急出動件数

164.8件

令和4年
消防庁
「救急救助の現況」

刑法犯認知件数

8.2件

令和5年
警察庁「犯罪統計」

新設住宅着工戸数

16.9戸

令和5年
国土交通省
「建築着工統計調査」

一般ごみ排出量

1,070.1t

令和3年度
環境省
「一般廃棄物処理実態調査」

勤労者世帯
家計消費支出

9,279.2円

令和5年
総務省統計局
「家計調査」

酒類消費量

187.7kL

令和4年度
国税庁「酒税」

日本人出国者数

20.1人

令和4年
法務省
「出入国管理統計」

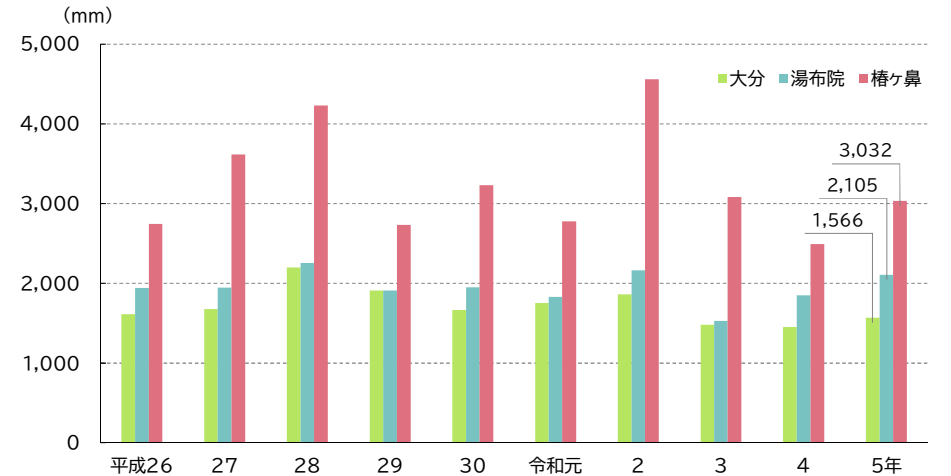
外国人観光
宿泊客数

297.4人

令和4年度
県観光政策課
「大分県観光統計調査」

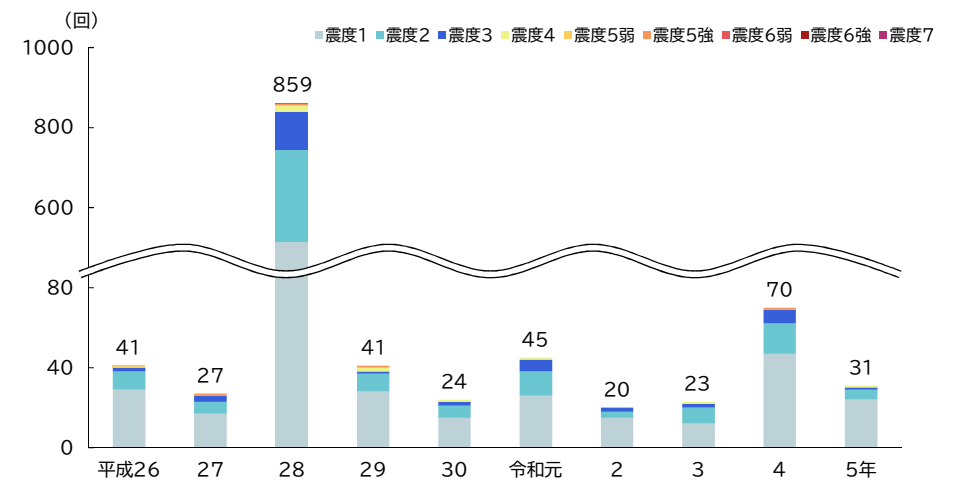
防災

年間降水量の推移



資料: 気象庁

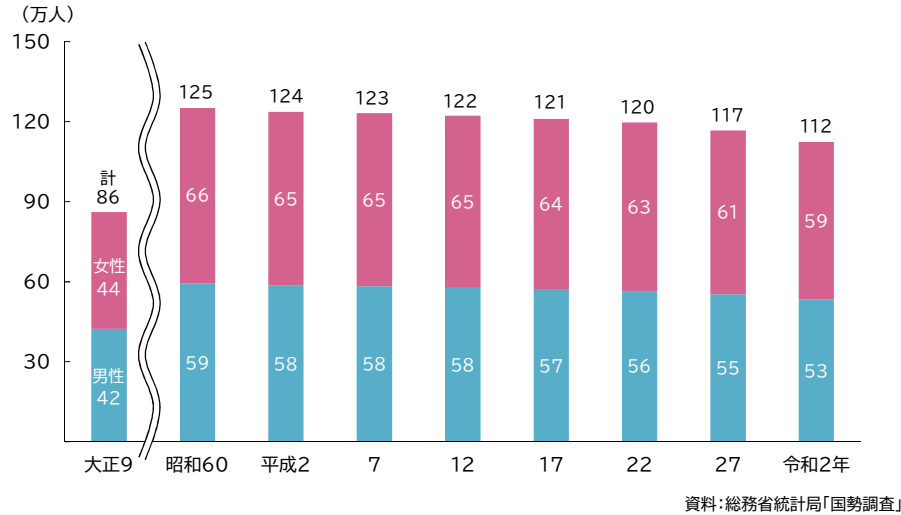
過去の地震発生状況 (大分県内の観測回数)



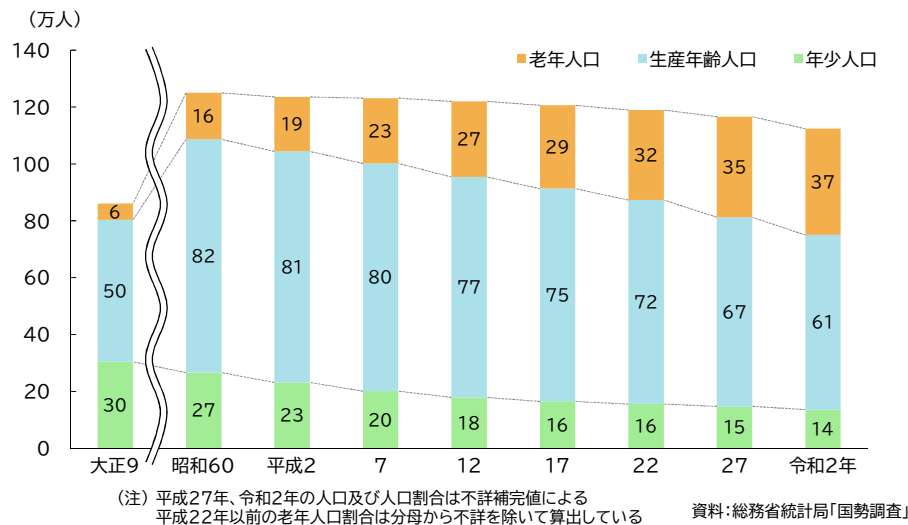
資料: 気象庁

人 口

人口の推移



年齢別人口の推移



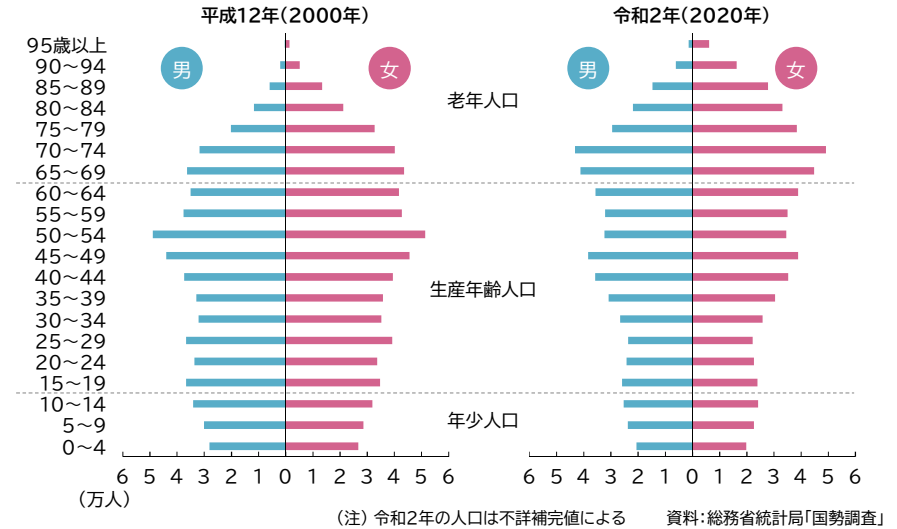
財 政			教 育					
普通会計決算額		税収額 (市町村税)	小 学 校		中 学 校		義務教育学校	
歳入	歳出		学校数	児童数	学校数	生徒数	学校数	児童生徒数
千円	千円	千円	校	人	校	人	校	人
659,316,120	636,637,101	159,278,764	260	54,625	127	29,304	2	1,207
217,804,907	211,823,325	80,662,416	55	25,315	33	13,519	1	932
61,454,324	60,358,621	14,528,237	15	4,955	8	2,669	-	-
47,242,914	45,247,569	11,681,526	21	4,555	10	2,308	-	-
41,432,774	39,929,818	8,013,960	18	3,022	12	1,743	-	-
46,938,645	45,928,670	7,631,669	22	2,845	15	1,497	-	-
23,916,544	23,420,097	3,946,367	13	1,495	5	889	-	-
11,257,569	10,832,271	2,191,993	9	554	6	304	-	-
20,895,305	19,950,353	1,978,944	11	702	4	415	-	-
17,925,424	17,428,691	2,388,754	11	1,022	6	504	-	-
20,933,538	20,090,671	3,074,147	10	1,174	3	697	-	-
34,824,617	32,772,574	6,150,876	27	2,524	7	1,371	-	-
29,026,017	27,059,075	3,456,701	11	1,341	7	734	-	-
23,522,408	22,677,689	4,155,454	10	1,778	3	858	-	-
25,097,011	24,464,697	3,075,688	7	784	3	439	1	275
3,425,986	3,018,500	121,776	1	57	1	32	-	-
12,874,532	12,349,580	3,369,493	5	1,518	2	758	-	-
9,529,065	8,648,472	1,248,581	6	378	1	207	-	-
11,214,540	10,636,428	1,602,182	8	606	1	360	-	-
R4年度 県市町村振興課 「市町村普通会計決算の概要」			R5.5.1 文部科学省 「学校基本調査」					

市町村のすがた

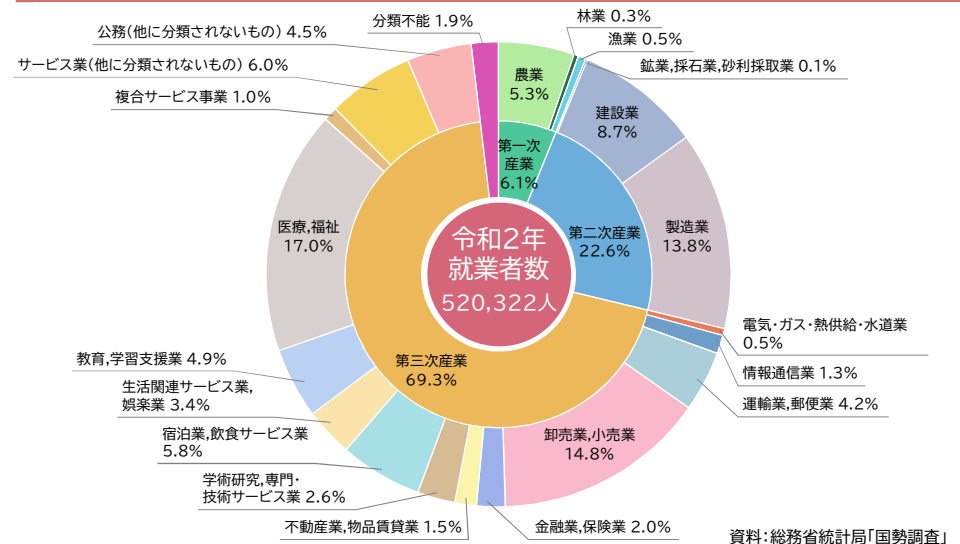
市町村	面積 km ²	人口					
		総数 人	男 人	女 人	年齢別人口比率		
					0~14歳 %	15~64歳 %	65歳以上 %
全 県 *	6,340.70	1,096,235	521,860	574,375	11.6	54.2	34.2
大 分 市	502.39	472,606	227,222	245,384	12.8	58.5	28.7
別 府 市 *	125.34	113,373	51,547	61,826	10.0	54.9	35.1
中 津 市 *	491.44	81,723	40,168	41,555	12.6	56.4	31.0
日 田 市	666.03	59,862	28,499	31,363	11.7	51.1	37.2
佐 伯 市	903.14	63,045	29,196	33,849	9.8	47.2	43.0
臼 杵 市	291.20	34,174	16,064	18,110	9.8	47.5	42.7
津 久 見 市	79.48	14,706	6,915	7,791	8.1	45.1	46.8
竹 田 市 *	477.53	18,845	8,841	10,004	8.3	41.4	50.3
豊 後 高 田 市	206.24	21,655	10,340	11,315	11.2	50.0	38.8
杵 築 市	280.08	26,347	12,804	13,543	9.9	50.4	39.6
宇 佐 市	439.05	50,661	24,071	26,590	11.3	50.9	37.8
豊 後 大 野 市	603.14	31,780	14,844	16,936	9.2	45.0	45.8
由 布 市 *	319.32	32,287	15,318	16,969	12.9	53.0	34.1
国 東 市	318.10	24,827	11,941	12,886	8.5	47.4	44.1
姫 島 村	6.99	1,552	727	825	7.5	33.0	59.5
日 出 町	73.26	27,359	13,072	14,287	13.2	55.4	31.4
九 重 町 *	271.37	7,952	3,797	4,155	9.8	43.9	46.4
玖 珠 町	286.60	13,481	6,494	6,987	10.5	49.4	40.1
資料	R5.10.1 国土地理院 「全国都道府県市 区町村別面積調」 *は境界未定のため、参考値	R5.10.1 県統計調査課「大分県の人口推計」 (年齢別人口比率は年齢不詳を除く)					

人 口

人口構造の変化（20年前との比較）

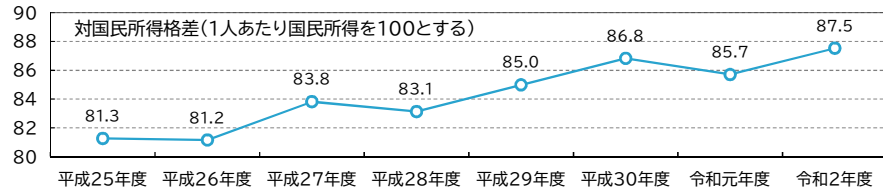


産業別就業者



県民経済

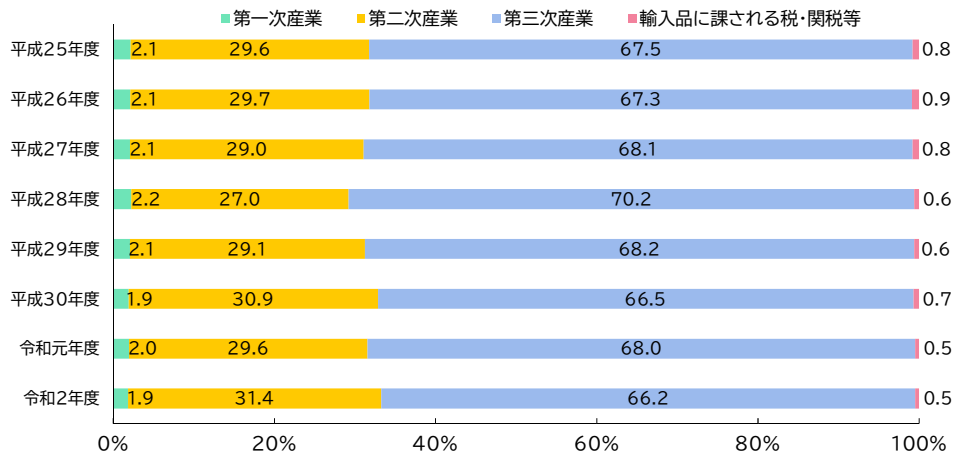
経済成長率(実質)・1人あたり県民所得の対国民所得格差



(%) 平成27歴年を参照年とする連鎖方式による

資料:県統計調査課「令和2年度県民経済計算」

産業別県内総生産の推移



資料:県統計調査課「令和2年度県民経済計算」

指標名	単位	大分県	全国順位	時期	資料出所
環境					
水道普及率	%	91.8	46	R3年度	厚生労働省「水道の基本統計」
汚水処理人口普及率	%	81.8	43	R4年度	国土交通省・農林水産省・環境省「汚水処理人口普及状況調査」
1日1人当たりごみ排出量	g/人日	946	16	R3年度	環境省「一般廃棄物処理実態調査」
リサイクル率	%	18.7	23	R3年度	〃
教育・文化					
高等学校等進学率	%	99.2	8	R5.3	文部科学省「学校基本調査」
大学等進学率	%	52.2	33	R5.3	〃
留学生数	人口10万人当たり	275.5	3	R4年度	県国際政策課
海外渡航者数	人口千人当たり	6.6	36	R4	法務省「出入国管理統計」
文化財件数(国指定)	件	171	26	R6.3.1	文化庁「国宝・重要文化財等都道府県別指定件数一覧」
県指定有形文化財件数(建造物)	件	207	2	R5	文部科学省文化庁HP
安全					
火災発生件数	人口1万人当たり	4.93	1	R4	消防庁「消防統計」
刑法犯認知件数	人口千人当たり	2.52	45	R4	警察庁「犯罪統計資料」
交通事故発生件数	人口10万人当たり	201.7	23	R5	警察庁「道路の交通に関する統計」
交通事故死者数	人口10万人当たり	2.89	18	R5	〃
防災士認証登録者数	人口10万人当たり	1122.9	2	R4	日本防災士機構HP

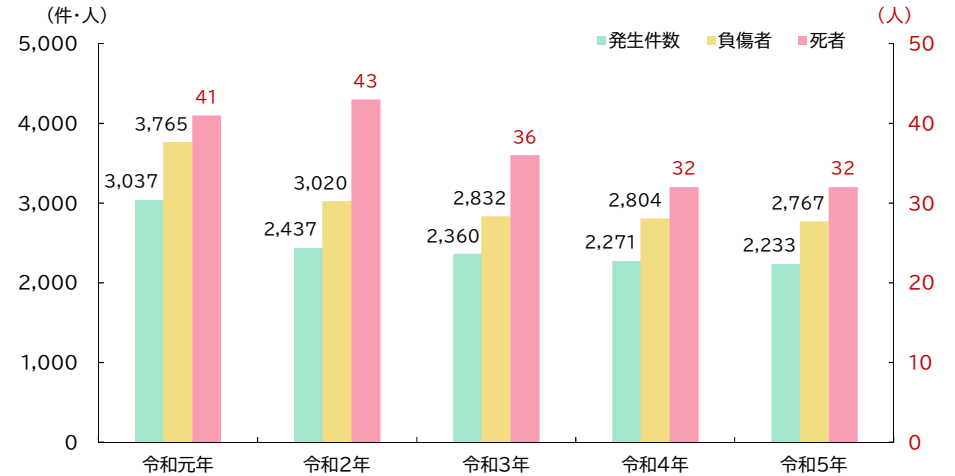
指標でみるおおいた②

指標名	単位	大分県	全国順位	時期	資料出所
都市公園面積	1人当たり(m ²)	12.3	28	R3年度	国土交通省HP「都市公園データベース」
道路改良率(高速道を除く)	%	65.5	19	R3.3.31	国土交通省「道路統計年報」
NPO法人数(人口10万人当たり)	法人	41.0	20	R4	内閣府「NPOホームページ NPO基礎情報」
ボランティア活動を行った人の割合(行動者率)	%	20.3	18	R3	総務省「社会生活基本調査」
経済					
県内総生産(名目)	億円	44,580	32	R2	内閣府「県民経済年報」※平成27年基準計数
1人当たり県民所得	千円	2,604	36	R2	〃
実質経済成長率	%	▲4.0	16	R2	〃
医療・福祉					
平均寿命(男)	歳	81.88	12	R2	厚生労働省「都道府県別生命表」
平均寿命(女)	歳	87.99	9	R2	〃
医師数	人口10万人当たり	299.9	15	R2	厚生労働省「医師・歯科医師・薬剤師統計」
医療施設数(病院)	人口10万人当たり	13.6	4	R4	厚生労働省「医療施設調査」
病床数(病院)	人口10万人当たり	1757.7	9	R4	〃
保育所等数	0~5歳人口10万人当たり	685.0	18	R2	総務省「社会生活統計指標」
認定こども園数	0~5歳人口10万人当たり	354.8	7	R4	〃
老人ホーム定員数	65歳以上人口10万人当たり	46.6	10	R3年度	厚生労働省「福祉行政報告例」 「社会福祉施設調査」
老人ホーム従事者数	65歳以上人口10万人当たり	1933.5	11	R3	総務省「社会生活統計指標」
要介護等認定率	認定者数/第1号被保険者数(%)	18.5	27	R3年度	厚生労働省「介護保険事業状況報告」
生活保護率	人口千人当たり	16.5	9	R4年度	厚生労働省「被保護者調査」(注)

(注) 指定都市、中核市を含まない

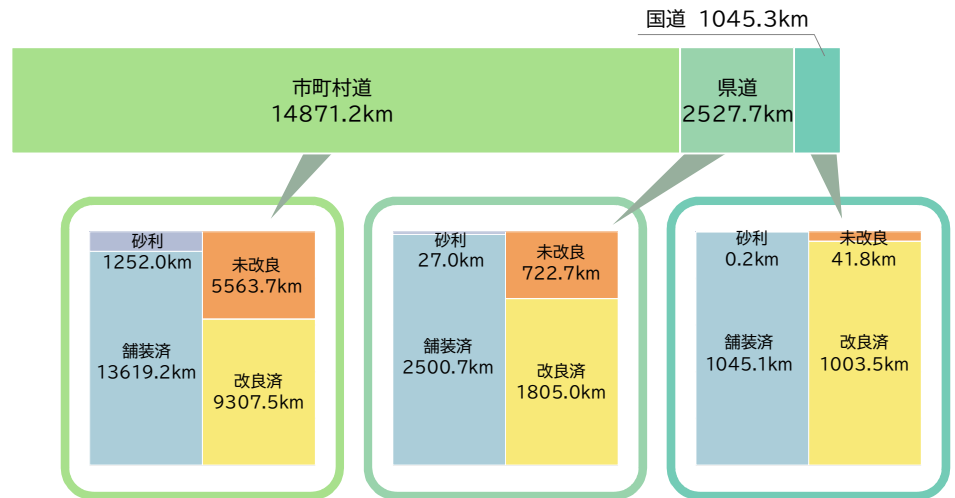
交通

交通事故の推移



資料: 県警交通企画課「交通統計」

道路現況 (令和4年3月31日現在)

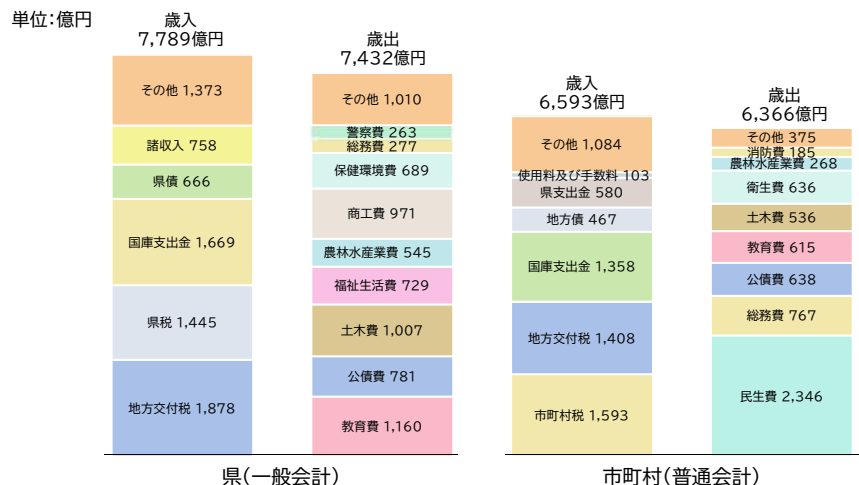


(注) 市町村道の改良済延長は、車道幅員5.5m未満を含む

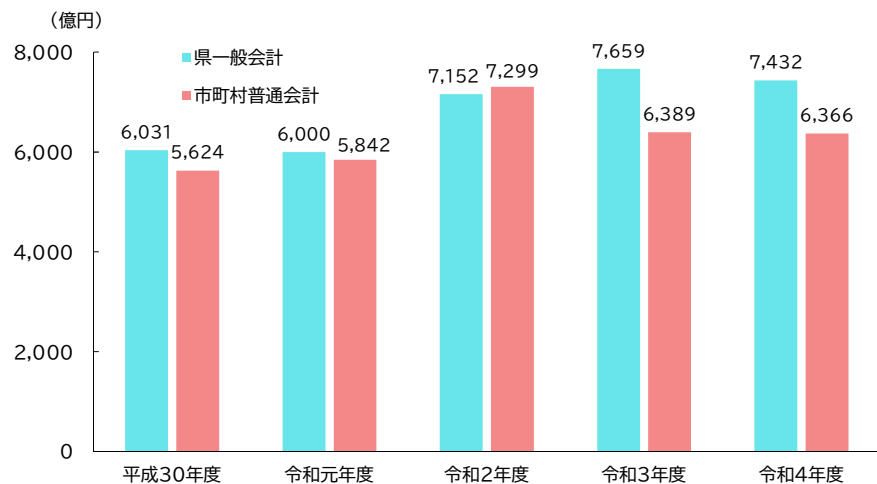
資料: 国土交通省「道路現況調査」

財 政

歳入・歳出決算額（令和4年度）



財政規模の推移（歳出決算額）



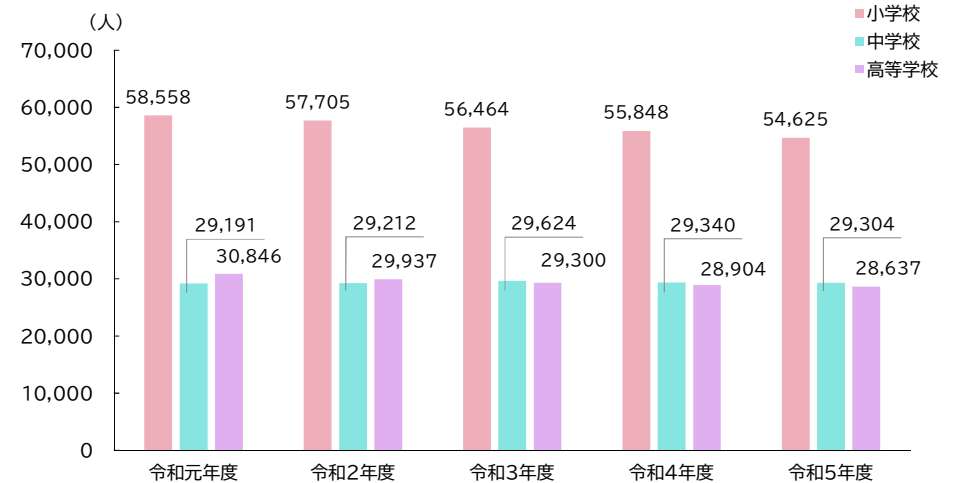
指標名	単位	大分県	全国順位	時期	資料出所
産業					
農業産出額	億円	1,228	25	R3	農林水産省「生産農業所得統計」
林業産出額	千万円	2,268	5	R3	農林水産省「林業産出額」
海面漁業・養殖業産出額	百万円	35,611	11	R3	農林水産省「漁業産出額」
製造業事業所数	事業所	1,404	38	R3	総務省・経済産業省「経済センサス・活動調査」
製造品出荷額等	従業者1人当たり(百万円)	59.64	1	R2	//
小売・卸売業事業所数	事業所	12,606	33	R3	//
小売・卸売業年間商品販売額	百万円	2,432,342	37	R2	//
ホテル・旅館施設数	人口100万人当たり	916.5	5	R3年度	厚生労働省「衛生行政報告例」
財政					
経常収支比率	%	92.1	34	R4年度	総務省「都道府県決算状況調査」
財政力指数		0.37136	33	R4年度	//
物価					
住宅地平均価格	円/m ²	26,300	32	R5	国土交通省「都道府県地価調査」
消費者物価地域差指数(総合)	全国=100	97.4	41	R4	総務省「小売物価統計調査(構造編)」(都道府県)
生活					
持家比率	%	63.5	36	R2	総務省「国勢調査」
勤労者世帯(二人以上の世帯)の月間実収入	円	596,634	26	R5	総務省「家計調査」
勤労者世帯(二人以上の世帯)の月間消費支出	円	331,993	17	R5	//
勤労者世帯(二人以上の世帯)の貯蓄額	千円	7,563	39	R1	総務省「全国家計構造調査」
電力需要量(1人当たり)	kWh	7,663	20	R3年度	経済産業省「電力調査統計」
インターネット回線利用率	%	94.1	28	R4.8	総務省「通信動向利用調査」
旅券発行件数(一般旅券)	人口千人当たり	17.1	29	R5	県国際政策課

指標でみるおおいた①

指標名	単位	大分県	全国順位	時期	資料出所
面積					
総面積	km ²	6,340.7	22	R5.10.1	国土交通省国土地理院「全国都道府県市区町村別面積調」
可住地面積	km ²	1,795.05	27	R5.10.1	国土交通省国土地理院「全国都道府県市区町村別面積調」 農林水産省「2020年農林業センサス」
自然公園面積割合	%	28	7	R5.3.31	環境省「日本の国立公園 法令・各種資料」
森林面積割合	%	70.8	16	R2	農林水産省「2020年農林業センサス」
人口					
総人口	千人	1,107	34	R4	総務省「人口推計」
外国人数	人口10万人当たり	904.7	28	R2	総務省「国勢調査」
人口増減率	総人口千人当たり	▲6.8	20	R4	総務省「人口推計」
老年人口割合(65歳以上)	%	33.9	10	R4	〃
出生率	人口千人当たり	6.2	21	R4	厚生労働省「人口動態調査」
死亡率	〃	14.9	18	R4	〃
婚姻率	人口千人当たり	3.7	23	R4	〃
離婚率	〃	1.50	12	R4	〃
合計特殊出生率	人	1.49	10	R4	〃
労働					
就業率	就業者総数/15歳以上人口(%)	53.88	32	R2	総務省「国勢調査」
有効求人倍率	倍	1.43	14	R5	厚生労働省「職業安定業務統計」
完全失業率	%	1.8	39	R4	総務省「労働力調査」
総実労働時間数(労働者1人1か月当たり)	時間	146.4	9	R4	厚生労働省「毎月勤労統計調査」
現金額給与総額(労働者1人1か月当たり)	円	317,356	32	R4	〃

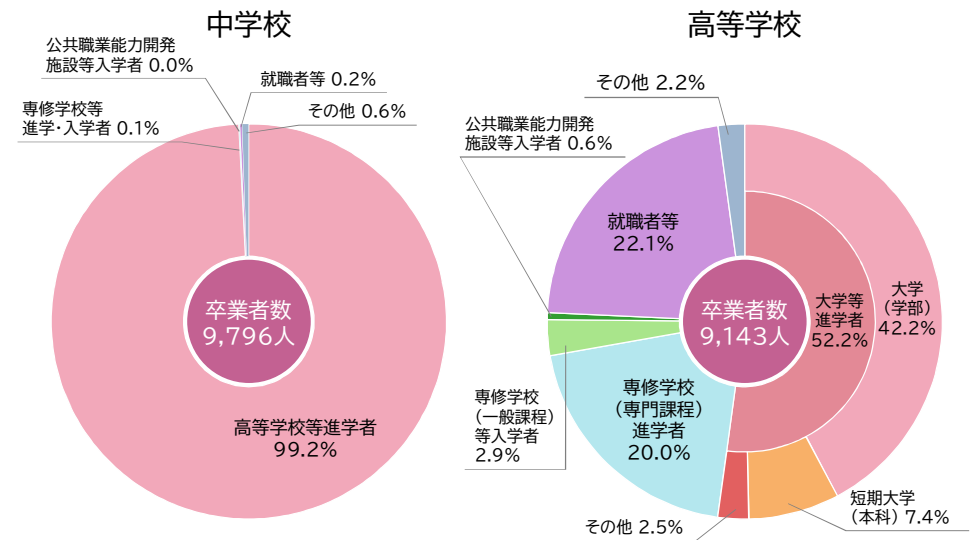
教 育

児童・生徒数の推移



資料: 文部科学省「学校基本調査」

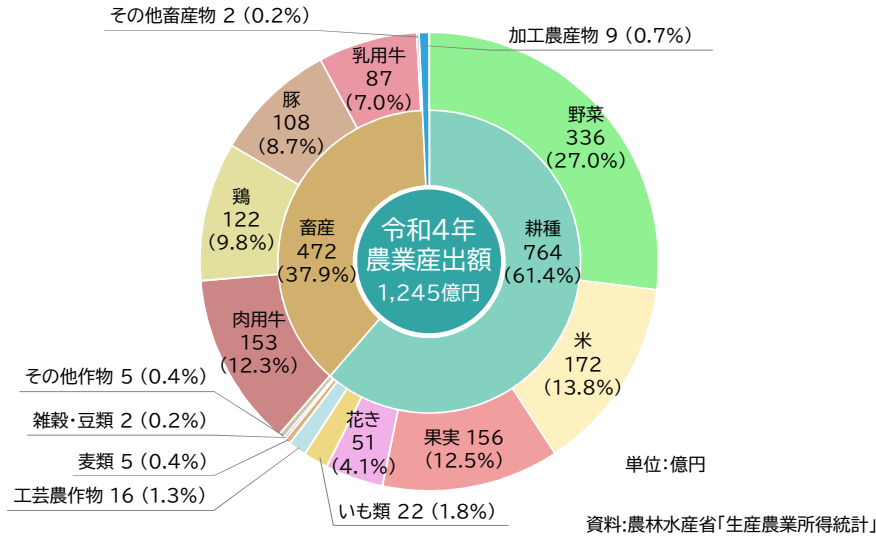
進路別卒業生数



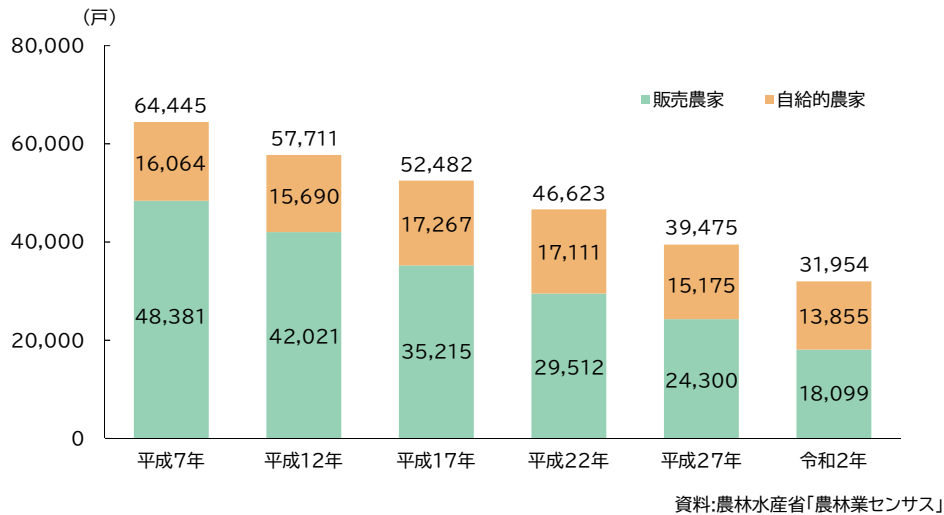
資料: 文部科学省「学校基本調査」

農業

農業産出額

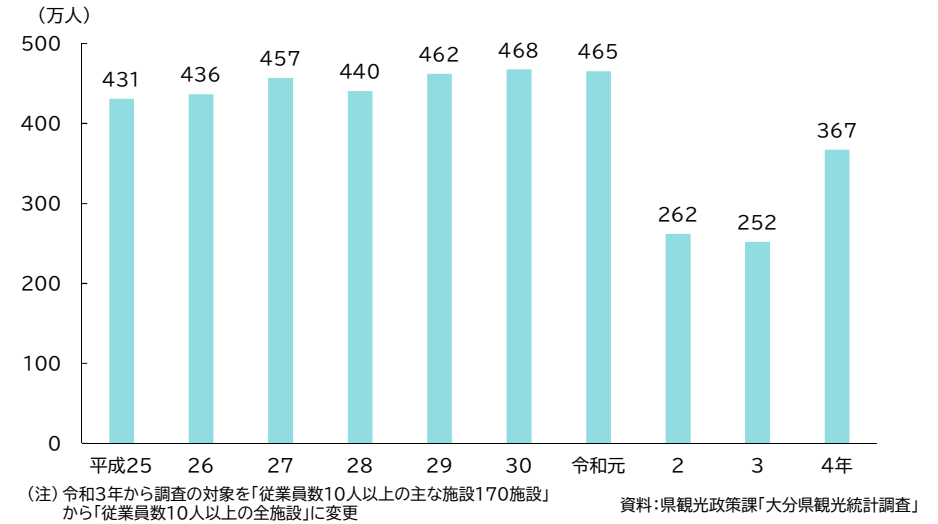


農家数の推移

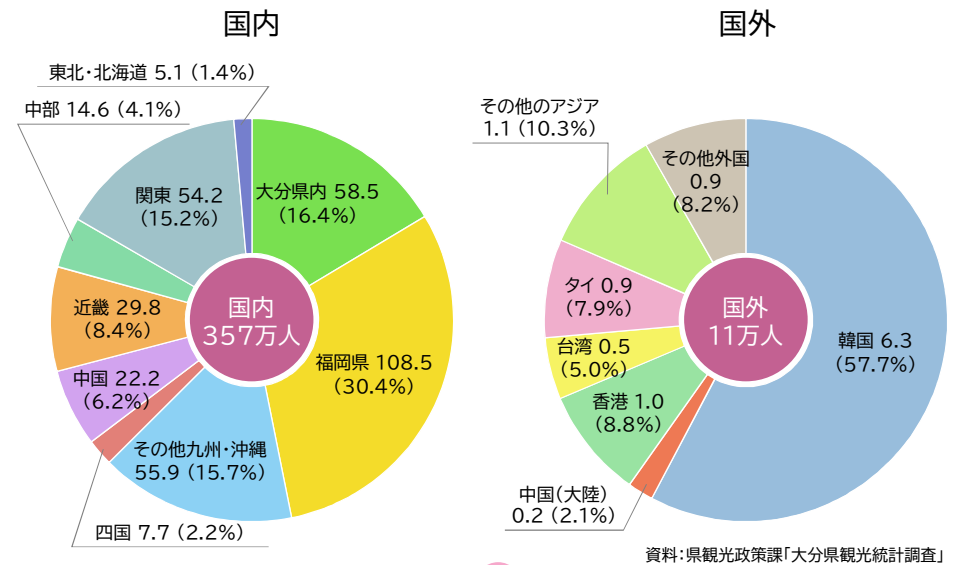


観光

大分県内宿泊客数の推移

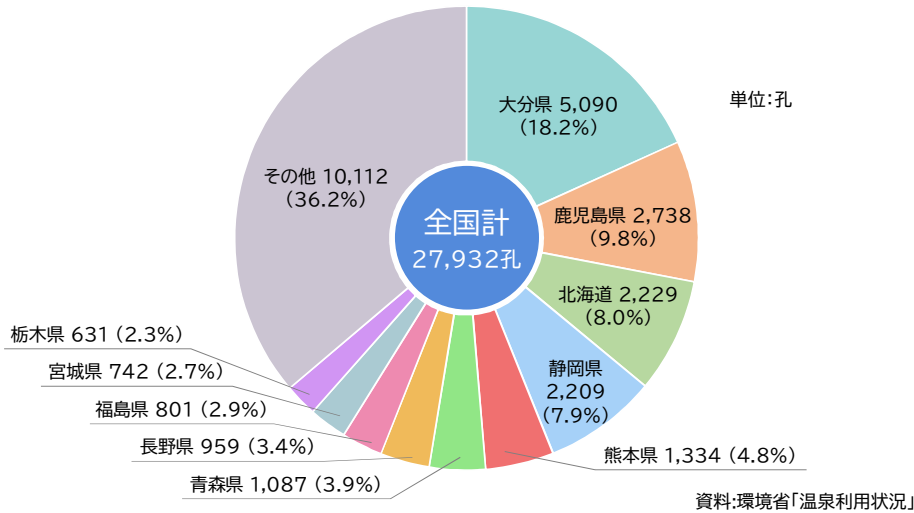


発地別宿泊客数 (令和4年)

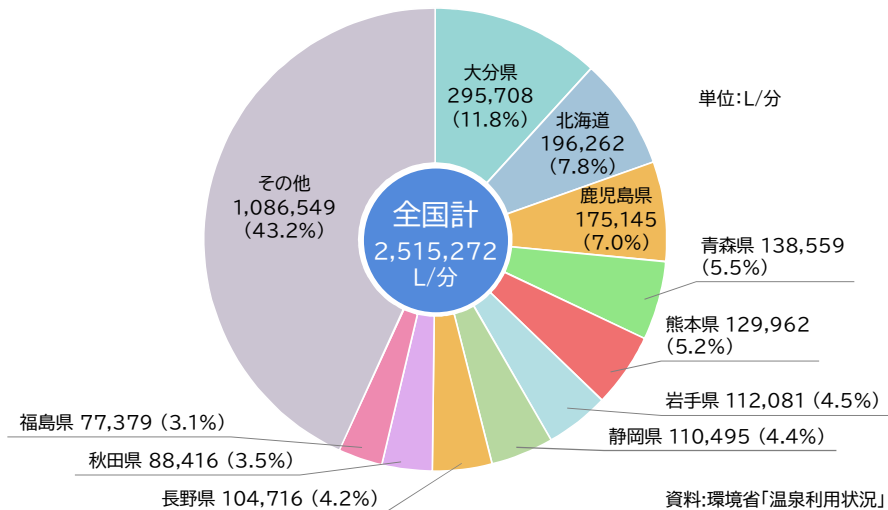


温泉

温泉源泉総数（令和5年3月31日現在）

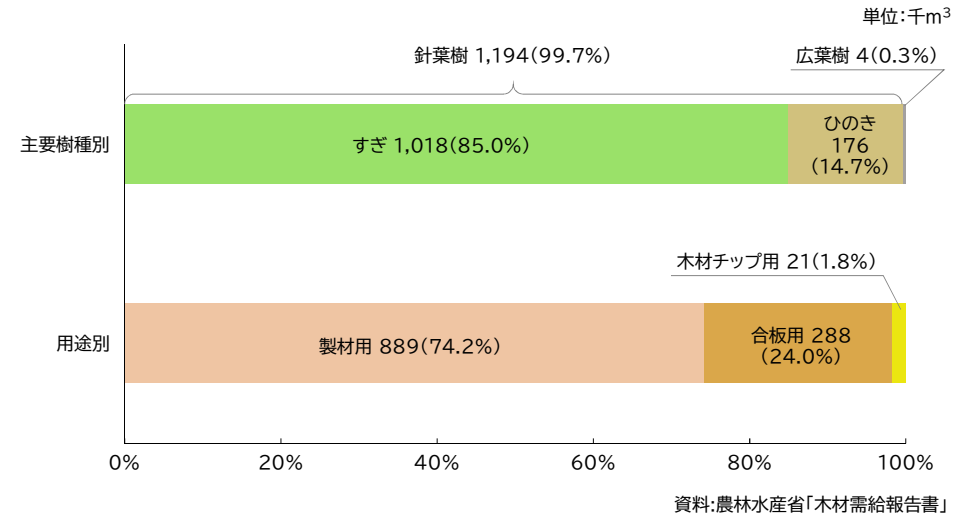


温泉湧出量（令和5年3月31日現在）

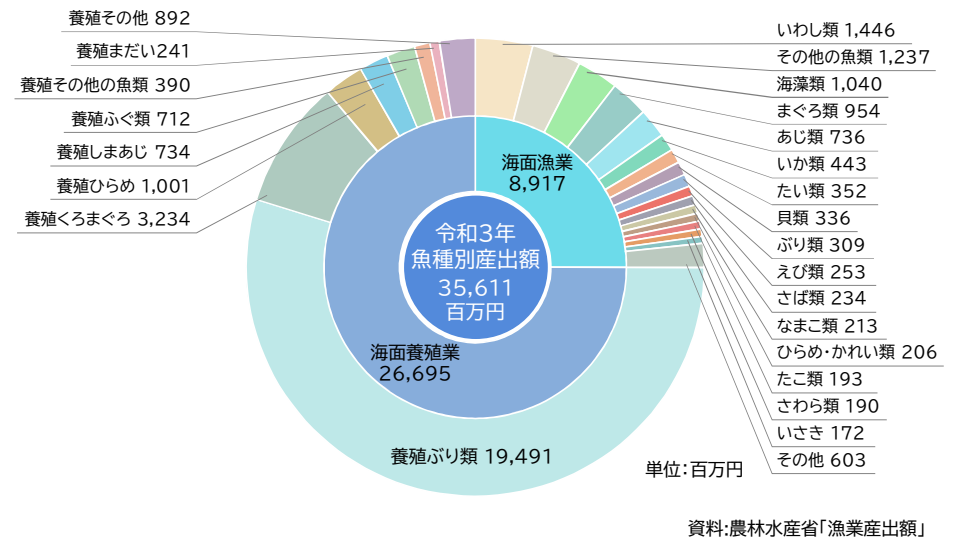


林業・水産業

素材生産量（令和4年）



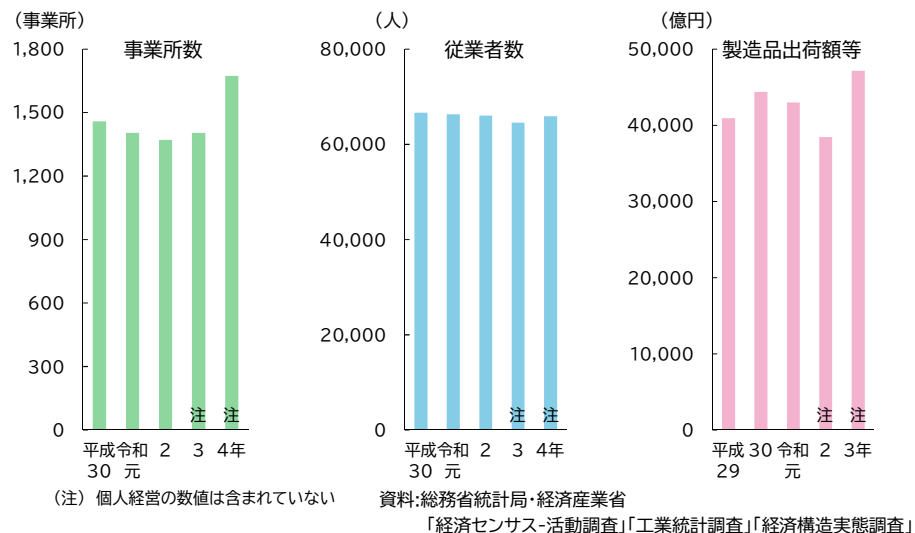
海面漁業・養殖業産出額



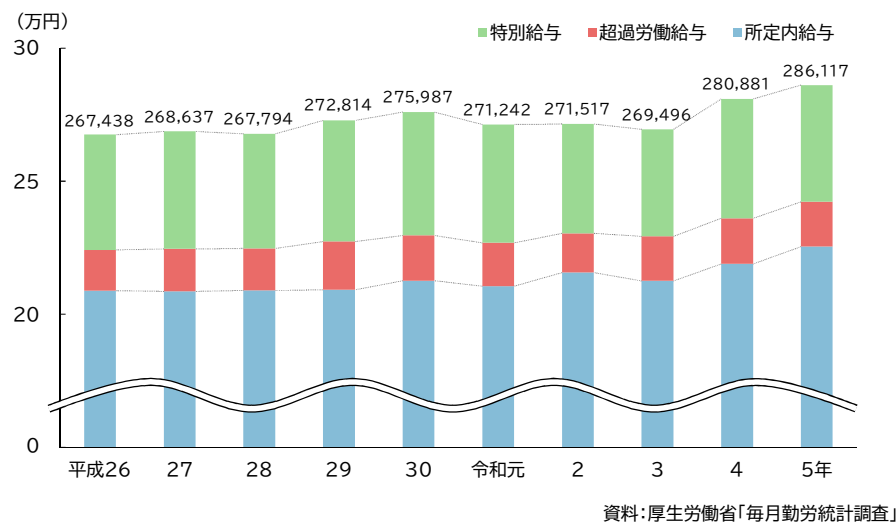
工業

労働（給与・労働時間）

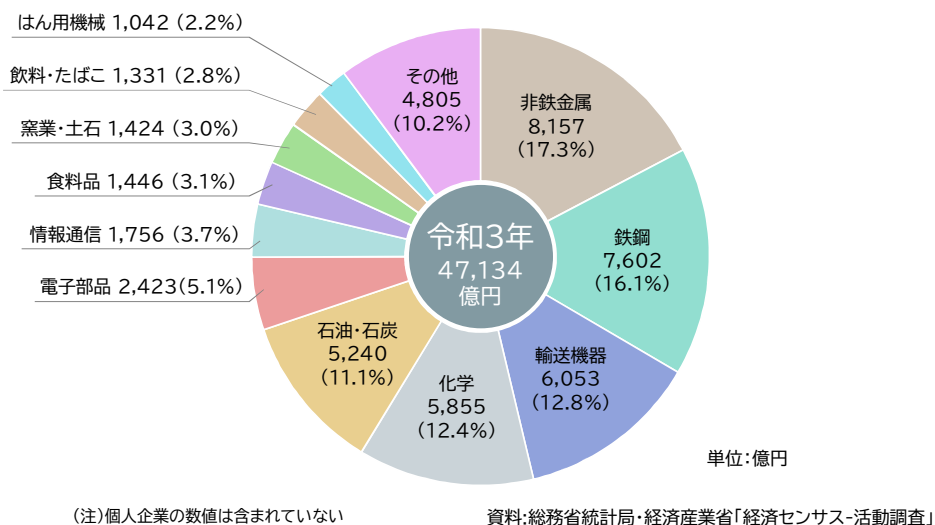
製造業の推移



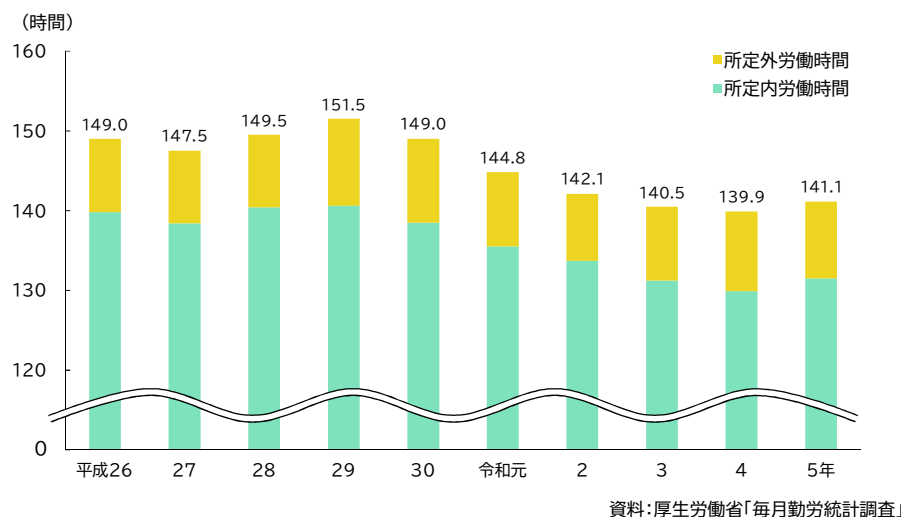
平均月額現金給与額の推移



業種別製造品出荷額

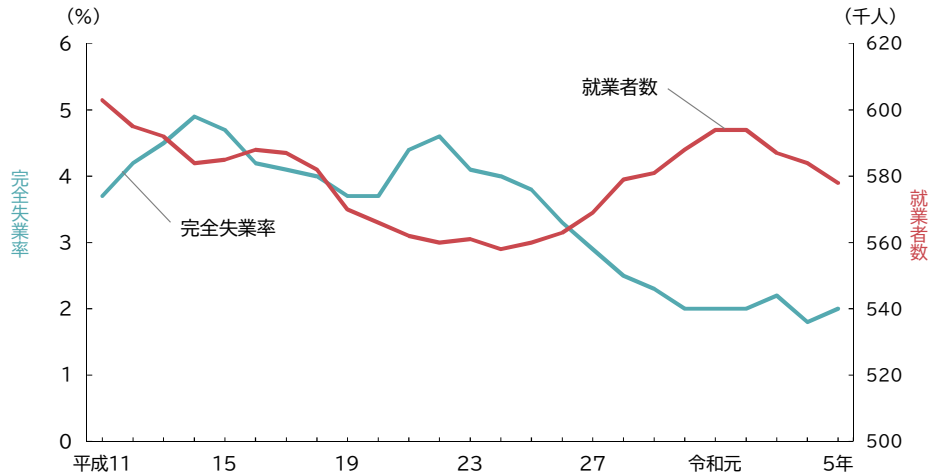


平均月間実労働時間の推移



労働（就業者）

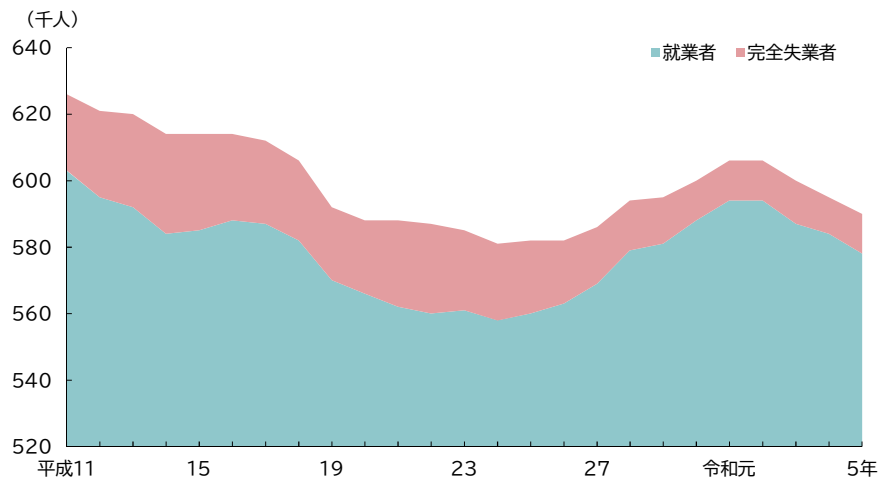
完全失業率と就業者数の推移



(注) 労働力調査の結果を都道府県別時系列
回帰モデルによって推計した値である

資料:総務省統計局「労働力調査」

労働力人口の推移

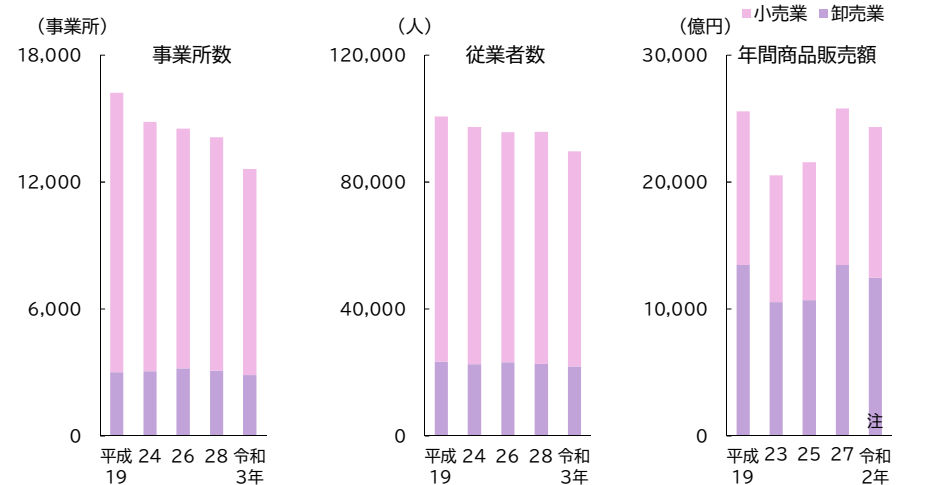


(注) 労働力調査の結果を都道府県別時系列
回帰モデルによって推計した値である

資料:総務省統計局「労働力調査」

商業

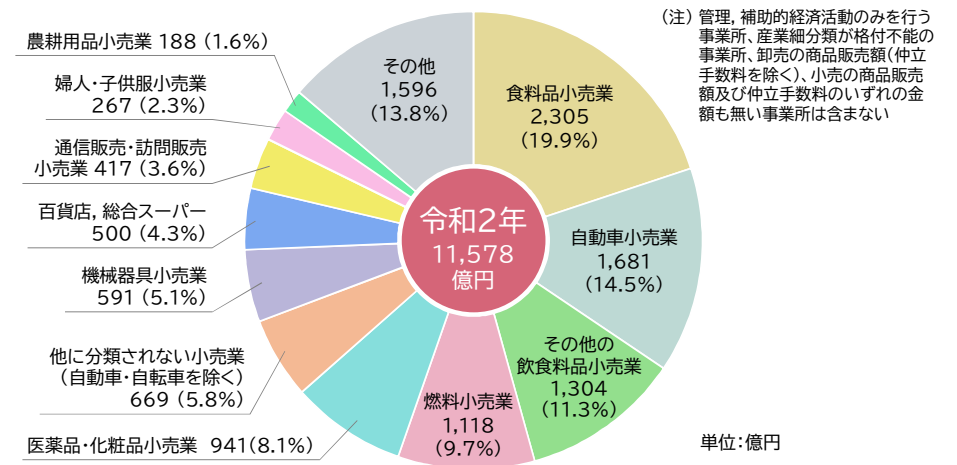
商業の推移



(注) 個人経営の数値は含まれていない

資料:総務省統計局・経済産業省「経済センサス-活動調査」

産業分類別年間商品販売額



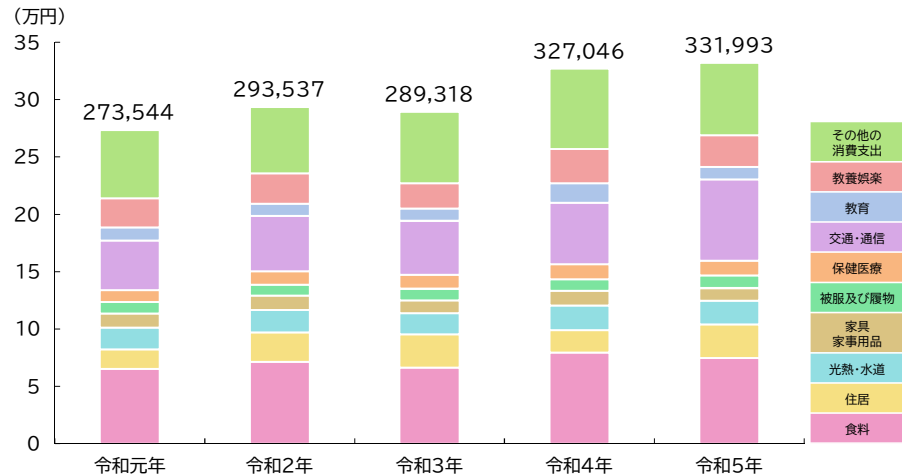
(注) 管理、補助的経済活動のみを行う事業所、産業細分類が格付不能の事業所、卸売の商品販売額(仲立手数料を除く)、小売の商品販売額及び仲立手数料のいずれの金額も無い事業所は含まない

単位:億円

資料:総務省統計局・経済産業省「経済センサス-活動調査」

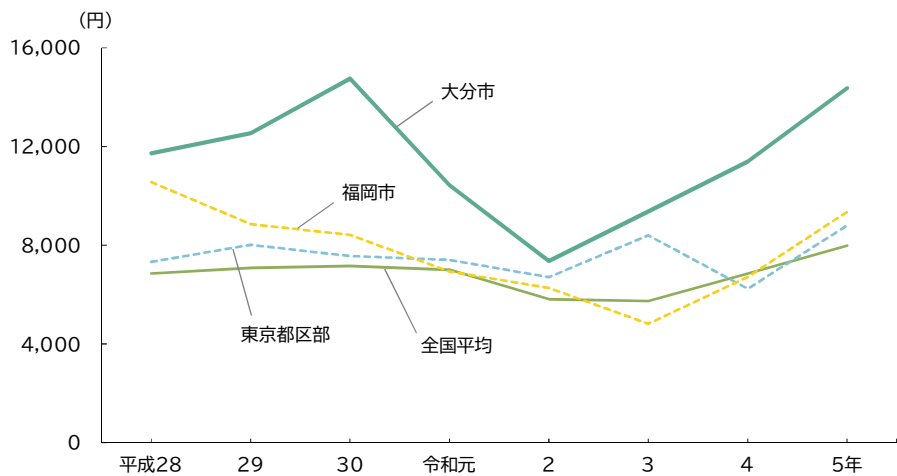
生活（家計）

消費支出の推移（2人以上・勤労者世帯・大分市・1ヶ月あたり）



資料：総務省統計局「家計調査」

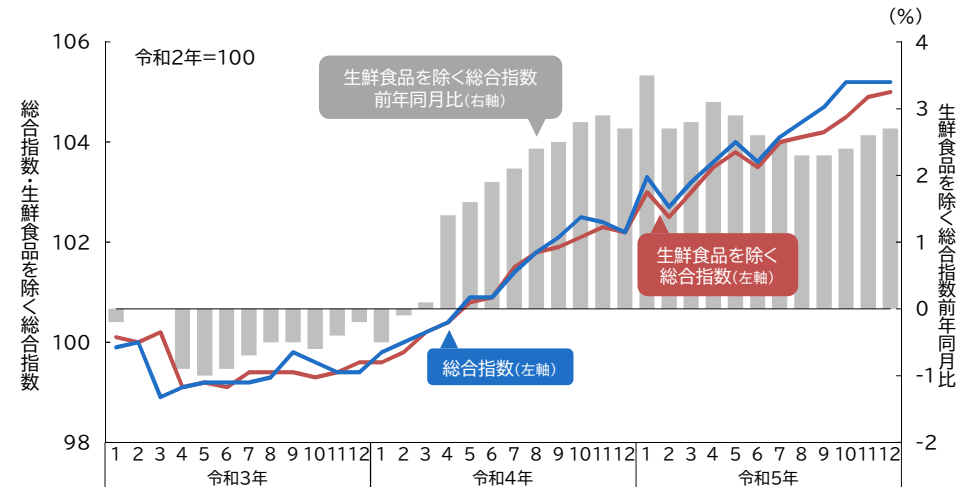
「焼肉」支出平均額の推移（2人以上の世帯）



資料：総務省統計局「家計調査」

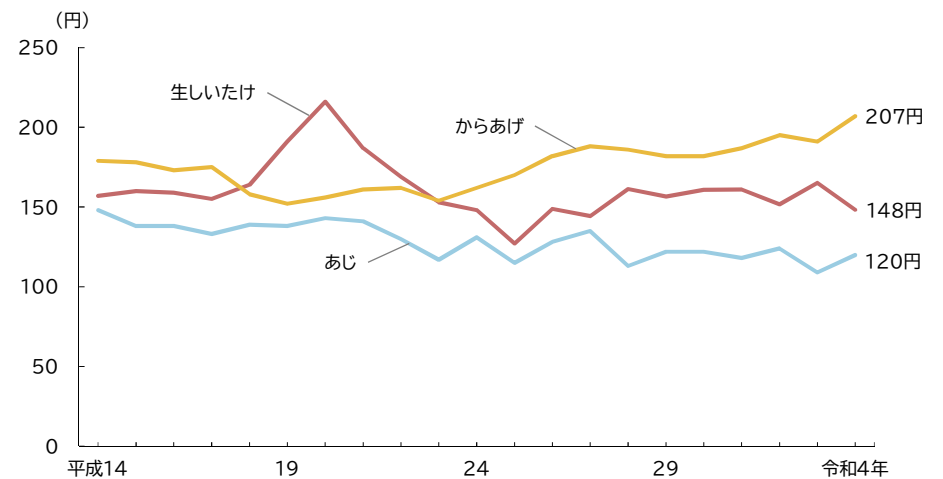
生活（物価）

大分市消費者物価指数（令和5年12月分）



資料：総務省統計局「小売物価統計調査」

小売価格の推移（大分市・100gあたり）



資料：総務省統計局「小売物価統計調査」